



# **„ViSOP–Vizija in strategija Občine Postojna“**

## Za blaginjo Postojnčank in Postojnčanov

Spoštovane občanke in občani,

ime Postojna se prvič omenja v 13 stoletju pod imenom „Arnsperg“, ki ga lahko iz nemškega jezika prevedemo kot „orlov hrib“. Postojna je obenem drugo pojmovanje za orla belorepca, ki je nekoč gnezdil na Soviču in je tudi upodobljen na našem grbu. Orli so ptice višin, dobrega pregleda in življenja v sozvočju z naravo.

Postojno skozi bogato zgodovino zaznamujejo geografska lega, raznolikost naravnih bogastev, kraška pokrajina ter ljudje, ki smo znali na tem področju ustvariti ugodno okolje za bivanje v povezanosti z naravo. Prav posebej smo ponosni na svetovno prepoznan in cenjen unikaten jamski svet z našo kraljico Postojnsko jamo in Predjamskim gradom, ki skupaj s številnimi manj poznanimi, a prav tako čudovitimi jamami, tvorijo edinstveno svetovno znamenitost. “Tu je nov svet, to je paradíž!” je leta 1818 zaklical Luka Čeč ob prvem odkritju Postojnske jame. In ta dogodek je za vedno zaznamoval Postojno in jo umestil na svetovni zemljevid turističnih znamenitosti.

Ponosni smo na svojo preteklost in naravne danosti. Moramo se zavedati, da so danosti pomemben temelj za naš razvoj, vendar nikakor to ni dovolj. Seveda je samo od nas, Postojnčank in Postojnčanov odvisno kako bomo uspeli omenjene danosti uporabiti in nadgraditi za razvoj dolgoročne blaginje vseh prebivalcev Občine Postojna.

Z oblikovanjem dokumenta, ki smo ga poimenovali z naslovom “Vizija in strategija Občine Postojna” želimo opredeliti razvoj na ključnih področjih našega življenja ter cilje, ki jih bomo dosegli. Kajti če nimaš ciljev je vsaka pot prava, le rezultati in zadovoljstvo na koncu prehojene poti so lahko drugačni, kot smo jih pričakovali.

Naša skupna vizija in strategija razvoja Občine Postojna je nastajala skupaj z Vami, Postojnčankami in Postojnčani, saj smo v preteklih mesecih opravili številne razgovore, srečanja, prav tako pa cenimo številne vaše pobude in predloge, kakor tudi odgovore, ki smo jih dobili s pomočjo izvedene ankete med prebivalci, društvi, zavodi, podjetji ...

Usmeritve delovanja in razvoja Občine po posameznih področjih kot so infrastruktura, ceste, šolstvo, zdravstvo, kultura, šport, razvoj podeželja, družabno življenje, socialna varnost gospodarstvo... sledijo temeljnemu cilju ustvarjanja blaginje za Postojnčanke in Postojnčane.

Na osnovi analize obstoječega stanja smo skupaj ugotovili, da je Postojna že sedaj prijetno okolje za bivanje. Vsi skupaj pa smo precej kritični do gospodarskega razvoja Občine Postojna, možnosti zaposlovanja in ustvarjanju novih delovnih mest.

Zato smo kot vizijo razvoja zapisali: **Z ustvarjanjem blaginje za Postojnčanke in Postojnčane do trajnostnega razvoja Občine.** Po letih intenzivnih vlaganj v infrastrukturo bomo zato posebno pozornost namenili gospodarskemu razvoju Postojne in ustvarjanju pogojev za nastanek novih delovnih mest na tistih področjih, kjer imamo kakovostne temelje za rast. Področje celovitega razvoja turizma, uporaba naravnih danosti na področju gozdarstva in lesarstva, izkoriščanje odličnega geografskega položaja, predelovalnih in storitvenih dejavnosti, tradicije ter energetske samooskrbe.

Naša skupna odločitev je, da želimo aktivno ustvarjati prihodnost. Prepričan sem, da je zapisana vizija razvoja Občine Postojna do leta 2035 naša skupna vizija in pot po kateri želimo dosegati našo blaginjo. Kot župan bom naredil vse, da bomo zapisane cilje dosegli. Verjamem, da mi boste pri tem pomagali, saj bomo le tako dovolj močni za spremembe. Iskreno vabljeni na skupno pot ustvarjanja.

Igor Marentič, vaš župan

## Razvojne usmeritve Občine Postojna

### Vizija razvoja:

### Z ustvarjanjem blaginje za Postojnčanke in Postojnčane do trajnostnega razvoja Občine!

Razvoj Občine bo temeljil na naslednjih vrednotah:

✓ **Zdravo življenjsko okolje, ki bo temeljilo na sonaravnem gospodarstvu in biološki raznoterosti bivanjskega okolja.**

✓ **Blaginja občank in občanov ter visoka kakovost življenja na vseh področjih.**

✓ **Celovit gospodarski razvoj, ki temelji na naravnih danostih in ustvarjanju delovnih mest z visoko dodano vrednostjo.**

✓ **Skladen razvoj infrastrukture ter razvoj programov za kakovost življenja.**

- 1** Oblikovanje konkurenčnih pogojev za razvoj gospodarstva, ki bo izkoriščal prednosti geografske lege, naravnih znamenitosti, lesnopredelovalne dejavnosti in ostalih predelovalnih dejavnosti z visoko dodano vrednostjo. Vse to z namenom ustvarjanja novih delovnih mest.
- 2** Celovit razvoj turizma na osnovi naravne, kulturne in zgodovinske dediščine s poudarkom na povezovanju ponudnikov in podaljšanju bivanja z oblikovanjem celovite ponudbe za prehodne in stacionarne goste.
- 3** Izkoriščanje naravnih danosti za energetske samooskrbo: lesna biomasa, sončna energija, vetrne elektrarne in toplotne črpalke.
- 4** Na področju otroškega varstva in izobraževanja bomo zagotavljali konkurenčne pogoje in kakovostne standarde za razvoj Postojne v regionalno izobraževalno središče ter na področju izobraževanja v gozdarstvu in lesarstvu ter krasoslovju v mednarodno središče.
- 5** Razvoj Infrastrukture in drugih večjih projektov bomo financirali tudi z razpoložljivimi viri EU in javno zasebnimi partnerstvi.
- 6** V aktivnem sodelovanju z drugimi inštitucijami bomo skrbeli za socialno varnost vseh prebivalcev, še posebej ogroženih skupin.
- 7** Razvoj podeželja za aktivno blaginjo prebivalcev.
- 8** Občina Postojna se bo na regionalni in mednarodni ravni aktivno vključevala v aktivnosti in na ta način postala prepoznana kot pomembno regionalno in mednarodno središče.
- 9** Delovanje občinske uprave in vseh podpornih inštitucij bo učinkovito in uporabniku prijazno.

## **KJE SMO?**

Predstavitev Občine Postojna

Izhodišča priprave VISOP

Analiza ključnih potencialov

Analiza zadovoljstva ključnih deležnikov

SPIN analiza

## **KAM GREMO?**

Opredelitev poslanstva in vizije

Strategije po ključnih področjih

Ključni projekti po področjih in finančna ocena

Skladnost z razvojnimi dokumenti

Ključni kazalniki in sistem spremljanja

## **KJE SMO?**

Predstavitev Občine Postojna

Izhodišča priprave VISOP

Analiza ključnih potencialov



Analiza zadovoljstva ključnih deležnikov

SPIN analiza

### Postojna na kratko...

- Občina Postojna je s svojo Postojnsko jamo in lego v središču krasa mednarodno uveljavljena turistična blagovna znamka, ki pa vsebuje še mnogo več.
- Občino Postojna v mnogih pogledih zaznamuje edinstvena lega, ki je pomembno vplivala na razvoj mesta že v preteklosti–Postojnska vrata so najugodnejši naravni prehod med Sredozemljem in srednjo Evropo v vzhodnem obrobju Alp. Zaznamujejo jo: lega v osrčju krasa–Postojnska jama, z gozdom poraščeno obrobje in v preteklosti močna lesnopredelovalna industrija, že od prve svetovne vojne prisotnost vojske in unikatni geografski položaj–30 minut od Ljubljane, Kopra, Trsta in nekoliko več od Reke.
- Občina Postojna obsega 40 naselij in se razprostira na 270 km<sup>2</sup>. Na območju Občine živi približno 15.821 prebivalcev, središče je mesto Postojna s sedežem upravne enote, z željo ohraniti vlogo regionalnega središča.

### Najpomembnejši poudarki

Postojnska jama	Struktura gospodarstva	Geografska lega
 <p>Letni obisk cca. 700.000 gostov: neizkoriščen potencial za razvoj celovite ponudbe ter razvoj stacionarnega turizma.</p>	<p>Najpomembnejše panoge (gospodarske družbe): trgovina, vzdrževanje, popr. mot. vozil (28,9 %), gozdarstvo in obdelava lesa (20,6 %), izdelki iz gume in plast. mas (10,9 %), gostinstvo in turizem (6,6 %), predelava plastike (6,0 %), meh. obdelava (3,9 %)...</p>	 <p>Odlična geografska lega in bližina pomembnih mednarodnih središč (Koper, Reka, Trst, Ljubljana) predstavljajo dobro izhodišče za internacionalizacijo in razvoj gospodarstva.</p>

### Postojna v številkah ... (vir stat.si in preračuni) (2013)

Podatki za leto 2013	Občina	Slovenija	Podatki za leto 2013	Občina	Slovenija
Površina km <sup>2</sup>	270	20.273	Število samozaposlenih oseb	626	94.873
Število prebivalcev	15.821	2.059.114	Število registriranih brezposelnih	903	119.827
Naravni prirast	56	1.777	Povprečna mesečna bruto plača na zaposlenega	1.404,62	1.523,18
Število otrok v vrtcu	685	83.700	Število podjetij	1.369	182.089
Število učencev v osnovnih šolah	1.267	163.229	Število stanovanj, stanovanjski sklad	6.772	857.007
Število dijakov (po prebivališču)	567	76.714	Število osebnih avtomobilov	8.616	1.063.795
Število študentov (po prebivališču)	626	90.622	Količina zbranih komunalnih odpadkov (tone)	5.736	659.848
Število delovno aktivnih	6.410	793.597			
Število zaposlenih oseb	4.883	698.724			

### Struktura proračuna Občine Postojna

Struktura občinskega proračuna po ekonomski klasifikaciji	2014	2013
Davčni prihodki	10.497.126	10.533.361
Nedavčni prihodki	3.809.616	3.875.057
Kapitalski prihodki	249.618	308.950
Prejete donacije	155.367	1.080
Transforni prihodki	3.048.687	1.538.205
Tekoči odhodki	5.383.750	5.366.996
Tekoči transferji	5.241.875	5.175.161
Investicijski odhodki	6.049.276	5.876.837
Investicijski transferji	148.647	175.963
Odplačilo dolga	380.312	363.083

## **KJE SMO?**

Predstavitev Občine Postojna

Izhodišča priprave VISOP

Analiza ključnih potencialov

Analiza zadovoljstva ključnih deležnikov

SPIN analiza



## IZHODIŠČA: Kontekstualni okvir priprave VISOP

### Zakonski in institucionalni okvirji

- Vodstvo Občine Postojna je skupaj s ključnimi deležniki v Občini oblikovalo dokument VISOP s katerim opredeljuje vizijo in strategijo delovanja za obdobje 2015–2035.
- Temeljni cilj dokumenta je konkretizacija aktivnosti za uvrstitev Občine Postojna med vodilne občine po zadovoljstvu prebivalcev in po izkoriščanju razvojnih potencialov.
- Pri definiranju strategije razvoja smo izhajali iz že sprejetih naslednjih strateških dokumentov:
  - Strategija EU 2014–2020 (ki definira tri smeri razvoja: vključujočo, pametno in trajnostno rast).
  - Strategija razvoja Slovenije 2014–2020, ki opredeljuje pet razvojnih prioritet: podjetnost, znanje, zeleno, vključujoča družba ter učinkovit javni sektor in pravna država.
  - Program državnih razvojnih prioritet in investicije RS za obdobje 2014–2017, ki predstavlja izvedbeni načrt za izvajanje naše strategije. Vključuje SPIN analizo, cilje ter investicije.
  - Partnerski sporazum Slovenije, ki je podlaga za črpanje sredstev iz skladov EU.
  - Operativni program za izvajanje evropske kohezijske politike v obdobju 2014–2020.
  - Strategija prostorskega razvoja Slovenije, ki predstavlja državni prostorski akt.
  - Strategija pametne specializacije 2014–2020, kot strateški in izvedbeni načrt za razvojno prestrukturiranje slovenskega gospodarstva ter družbe v obdobju 2014–2020.
  - RRP Primorsko-notranjske regije 2014–2020, kot temeljni programski in izvedbeni dokument na regionalni ravni.

### Metodologija priprave VISOP

- K izdelavi VISOP kot samostojnemu strateško razvojnemu dokumentu Občine Postojna, smo pristopili na metodološko sistematičen način in s ciljem, da v projekt vključimo čim širši krog ključnih deležnikov v Občini Postojna ter s vključitvijo občanov s pomočjo strukturirane ankete, ki smo jo izvedli na vzorcu 613 občanov.
- Z željo po pridobitvi čim širšega osebnega mnenja s strani ključnih deležnikov, smo opravili poglobljene osebne intervjuje z naslednjimi deležniki: predstavniki ključnih gospodarskih družb, ravnateljji vzgojno-izobraževalnih organizacij, predstavniki gospodarskih in drugih interesnih združenj, predstavniki RRA, predstavniki Centra za socialno delo, Zavoda za zaposlovanje, predstavniki kulturnih dejavnosti in zdravstvenega varstva. Razgovore smo opravili v mesecu marcu, aprilu in maju.
- Ključni sodelavci občinske uprave so skupaj z županom in podžupanom še posebej intenzivno sodelovali pri pripravi usmeritev ter dokumentacijskih podlag za izdelavo VISOP. V ta namen smo organizirali delavnico ter izvedli številne poglobljene osebne intervjuje in projektne naloge. Prav tako smo temeljne usmeritve iz strategije VISOP nenehno preverjali pri vodstvu Občine Postojna.
- V drugi polovici meseca aprila in prvi polovici maja smo skupaj s predstavniki občinske uprave izvedli poglobljeno anketiranje reprezentativnega vzorca prebivalcev Občine Postojna. Anketni vprašalnik s 13 sklopi vprašanj je bil posredovan na 613 naslovov. Odgovore smo prejeli od 142 občanov.
- **Osnutek strategije VISOP je bil obravnavan in predstavljen na ustreznih organih Občine Postojna, z njim se je seznanil Občinski svet na seji dne \_\_\_\_\_!**

## **KJE SMO?**

Predstavitev Občine Postojna

Izhodišča priprave VISOP

Analiza ključnih potencialov

Analiza zadovoljstva ključnih deležnikov

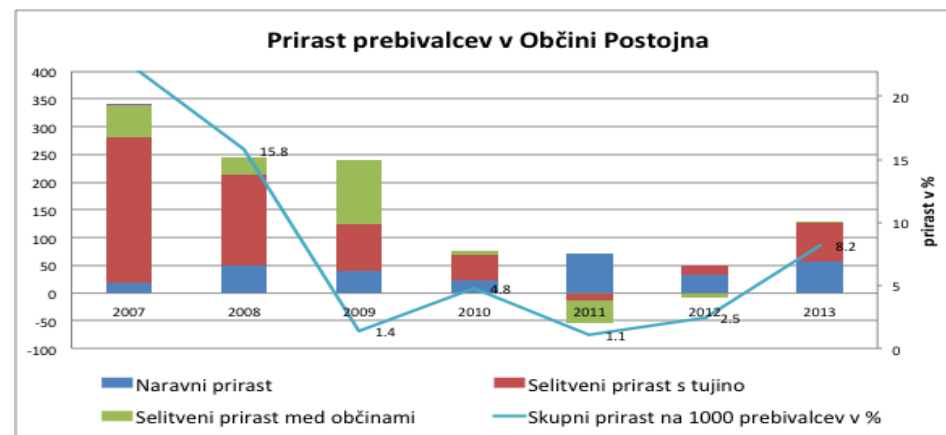
SPIN analiza

### Makroekonomski kazalci Občine Postojna

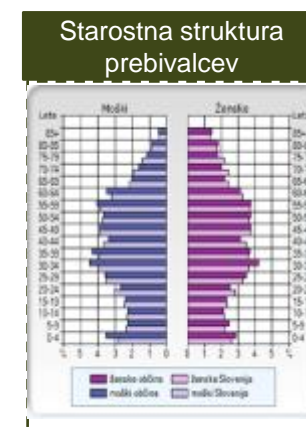
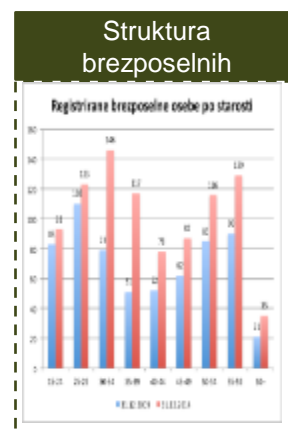
- Občina Postojna se razteza na 270.268.878 m<sup>2</sup> in se z 15.922 prebivalci uvršča med področja z povprečno poseljenostjo v regiji (53,87 na km<sup>2</sup> prebivalstva) in Sloveniji. Prav tako se po številu prebivalcev uvršča v skupino večjih občin.
- Občina Postojna je razdeljena na 14 krajevnih skupnosti: Bukovje, Hrašče, Hrenovice, Hruševje, Landol, Orehek, Planina, Postojna, Prestranek, Razdrto, Slavina, Studeno, Šmihel pod Nanosom in Veliko Ubelsko.
- Število prebivalcev narašča zaradi prirasta prebivalcev iz tujine ter naravnega prirasta. Kot lahko opazimo je bil trend rasti izrazito močan v obdobju 2007–2009, ko je raslo tudi število selitev iz drugih občin.
- Prebivalstvo Občine Postojna se stara. V letu 2014 je bilo v Občini Postojna 13.352 prebivalcev starejših od 15 let (leta 2011 13.387). Od tega jih je bilo aktivnih 55,66 % (leta 2011 57,64 %), brezposelnih je bilo leta 2011 751 in je v omenjenem obdobju naraslo na 986 (kar predstavlja porast za 31,29 %), prav tako se je povečalo tudi število upokojencev iz 3.644 na 3.924, kar predstavlja porast za 10,76 %. Zmanjšalo pa se je število šolajoče se mladine iz 1.232 v letu 2011 na 1.114 oziroma za 9,57 %.
- Pri primerjavi brezposelnih oseb med letoma 2009 in 2014 lahko poleg že omenjenega porasta ugotovimo tudi izraziti porast v skupini 30–34 let (+ 84,81 %) ter v skupini 35–39 let (+129,41 % oziroma porast za 66 brezposelnih). Prav tako je zaslediti velike skoke tudi v drugih starostnih skupinah, manjši porast je v skupini 15–24 let ter 25–29 let.



### Postojna v številkah ... (vir: stat.si in preračuni)



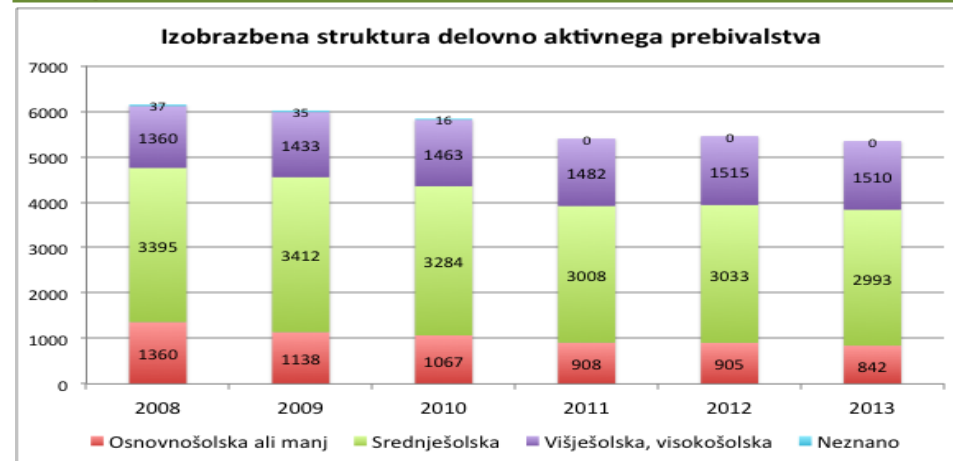
### Poudarki (vir: stat.si, prepračun)



## Makroekonomski kazalci Občine Postojna

- Izobrazbena struktura delovno aktivnega prebivalstva (kot smo že ugotovili) upada in se prav tako spreminja. V obdobju od leta 2007 se je zmanjšalo število zaposlenih z osnovnošolsko in srednješolsko izobrazbo, povečalo pa se je število prebivalcev z višjo in visoko šolo.
- Trendi rasti stanovanjskega sklada v Občini Postojna so skladni s podatkom o selitvenem prirastu iz tujine in drugih občin. Tako lahko zasledimo močno rast števila stanovanj vse do leta 2011 (iz 6.372 na 6.701) ter nato umirjeno rast vse do leta 2013. Skladno s tem je raslo tudi število stanovanj na 1000 prebivalcev iz 412 v letu 2008 na 428 v letu 2013. Dviguje se tudi standard bivanja saj raste delež večsobnih stanovanj in tudi povprečna velikost stanovanja (iz 79 m<sup>2</sup> na 81 m<sup>2</sup>).
- Glede na visok selitveni prirast v obdobju 2007–2010 lahko zaključimo, da geografska lega omogoča doseganje rasti prebivalcev s priseljevanjem, ob ustrezni ponudbi stanovanj po konkurenčnih cenah v primerjavi z večjimi mesti v okolici.

## Postojna v številkah ... (vir stat.si in preračuni)



## Stanovanjski sklad v Občini Postojna

	2008	2009	2010	2011	2012	2013
Število stanovanj	6.372	6.426	6.513	6.701	6.742	6.772
Število stanovanj na 1000 prebivalcev	412	411	415	427	428	428
Tri in več sobna stanovanja (delež v vseh stanovanjih v %)	56	56	56	59	59	59
Povprečna površina stanovanj v m <sup>2</sup>	79	79	80	80	81	81

### Makroekonomski kazalci Občine Postojna

- Regijski BDP: Primorsko–notranjska regija je tako v letu 2007 kot tudi v letu 2012 druga najmanj razvita regija v državi. Podatki o slovenskih regijah v letu 2012 kažejo, da je bilo v regiji ustvarjenih 11.990 EUR BDP na prebivalca, kar je pod povprečjem Slovenije in EU.
- Neto dodana vrednost: do leta 2008 so družbe s sedežem v Primorsko–notranjski regiji beležile rast nato pa je sledil upad neto dodane vrednosti, ki se je nadaljeval vse do 2013, ki je prelomno leto.
- Izbrani podatki o gospodarskih družbah in samostojnih podjetnikih (Vir: Ajpes 2013) v Občini Postojna:
  - 357 gospodarskih družb z 2.479 zaposlenimi. Skupaj so družbe ustvarile 320.382 T EUR prihodkov in pri tem ustvarile za 1,925 T EUR izgube. Delež ustvarjenih prihodkov po dejavnostih: trgovina, vzdrževanje, popr. mot. vozil (28,9 %), gozdarstvo in obdelava lesa (20,6 %), izdelki iz gume in plast. mas (10,9 %), gostinstvo in turizem (6,6 %), predelava plastike (6,0 %) meh. obdelava (3,9 %)...
  - 594 samostojnih podjetnikov, pri katerih je bilo 364 zaposlenih. Skupaj so samostojni podjetniki ustvarili 36.596 T EUR prihodkov in 569 T EUR izgube. Največ prihodkov so samostojni podjetniki ustvarili v dejavnostih: predelovalne dejavnosti (20,74 %), trgovina, vzdrževanje in popravilo motornih vozil (19,49 %) in gradbeništvo (18,70 %).
- Povprečna mesečna bruto plača izplačana v Postojni je skozi celotno opazovano obdobje zaostajala za povprečno plačo na nivoju države. V obdobju do 2010 je zabeležena kontinuirana rast (do višine 1.453 EUR) čemur je sledil padec do leta 2013 (1.397 EUR) in ponovna rast v letih 2013 in 2014, ko je dosegla 1.468 EUR.
- Brezposelnost je nekoliko nižja od slovenskega povprečja in sledi njenemu gibanju. Zaskrbljujoč je konstanten trend rasti skozi celotno opazovano obdobje.
- V letu 2013 je bilo v Občini Postojna ponovno zaznati povečanje podjetniške iniciative, saj je bil dosežen porast v višini 50 podjetij.
- V okviru Zavoda Znanje Postojna je Občina za namene spodbujanja podjetništva in razvoja podpornega okolja ustanovila Podjetniški inkubator Perspektiva, ki je začel delovati leta 2008 in se je nadaljeval z drugo fazo (700 m<sup>2</sup>) v letu 2012. Inkubator je trenutno neizkoriščena priložnost z nizko zasedenostjo.

### Gospodarstvo v številkah ... (vir ajpes, stat.si in preračuni)




### Poudarki (vir: stat.si, preračuni)

#### Največja podjetja in dejavnosti

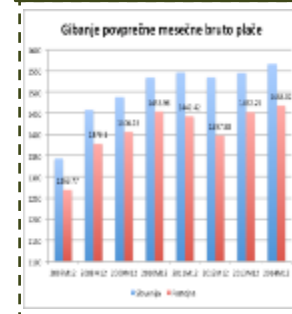
GG Postojna.  
Kolektor d.d.  
Sawal.  
Fluidmaster.

Predelovalne dejavnosti:  
46,4 %.  
Trgovina vzdrževanje in popravila: 28,2 %.  
Kmetijstvo, gozdarstvo, predelava: 7,4 %.

#### Struktura brezposelnih



#### Gibanje povprečne mesečne plače



## Makroekonomski kazalci Občine Postojna

- V Občini Postojna se nahaja najbolj obiskana turistična zanimivost v Sloveniji– Postojnska jama, ki na leto beleži okoli 700.000 obiskovalcev in ustvari prihodke v višini 15.136 MIO EUR ter temelji na internacionalnih tranzitnih gostih in s tem predstavlja neizkoriščen potencial za hitrejšo rast ustvarjenih prihodkov v celotni Občini in odpiranje novih delovnih mest. Upravljaec plačuje koncesijsko dajatev, ki se deli med Občino Postojna, Občino Pivka in državo ter predstavlja stabilen vir financiranja razvoja Občine Postojna.
- Na osnovi sprejete strategije podaljšanja časa bivanja turista v Občini in razvoja turističnega produkta Postojna so bile izvršene investicije v izgradnjo Notranjskega muzeja Postojna, vzpostavitev in delovanje TIC-ov, ipd.
- Primerjava med letom 2008 in 2014 nam pokaže naslednjo sliko: zmanjšanje števila sob iz 635 na 525 ter upad skupnega števila stalnih ležišč iz 1.529 na 1.213.
- Zaradi različnih registracij dejavnosti za opravljanje turizma se ocenjuje, da Občina Postojna ustvari cca. 6,2 % celotnih prihodkov na tem področju.
- Kot glavna neizkoriščena priložnost se izpostavlja nezadostno sodelovanje turističnih ponudnikov pri oblikovanju celovite turistične ponudbe z namenom zadržanja tranzitnih turistov in razvoja ponudbe za stacionarne goste in ustvarjanja novih delovnih mest.
- Razen družbe Postojnska jama d. d., ki posluje uspešno in razvija svojo dejavnost v okviru koncesije, je potrebno razvoj usmeriti v turistični center stacionarnega EKO turizma.
- Leta 2014 je bilo v Občini Postojna realiziranih 2.044 prihodov domačih turistov (leta 2008 4.163) in 37.999 prihodov tujih turistov (leta 2008 43.224). Domači turisti so leta 2014 realizirali 4.118 nočitev (leta 2008 7.450), medtem ko so tuji turisti leta 2014 ustvarili 52.016 nočitev, kar je v primerjavi z letom 2008 za 17 % manj.
- Neizkoriščen potencial vadbišča Poček za adrenalinski park in razvoj turizma.
- Zavodu Znanje Postojna je Svet notranjsko–kraške regije izdal soglasje za izvajanje funkcije regionalne destinacijske organizacije na področju turističnih dejavnosti v regiji, ki pa je bil leta 2013 prenešen na RRA d.o.o.

## Turizem v številkah... (vir: stat.si in RRP, preračuni)

ŠTEVILO OBISKOVALCEV	2008	2009	2010	2011	2012	2013
Postojnska jama	548.424	498.880	492.266	521.105		
Predjamski grad	115.079	-	-	-	520.576	676.000
Jama pod Predjamskim gradom	6.133	5.552	8.300	4.956		
Pivka jama in Črna jama	3.509	2.851	2.672	3.256		
<b>SKUPAJ</b>	<b>673.145</b>	<b>507.283</b>	<b>503.238</b>	<b>529.317</b>	<b>520.576</b>	<b>676.000</b>

	2008		2009		2010		2011		2012		2013		2014	
	Število sob	ležišča - stalna	Število sob	ležišča - stalna	Število sob	ležišča - stalna	Število sob	ležišča - stalna	Število sob	ležišča - stalna	Število sob	ležišča - stalna	Število sob	ležišča - stalna
Skupine nastanitvenih objektov - SKUPAJ	635	1529	670	1618	515	1179	500	1140	510	1186	532	1224	525	1213
Hoteli in podobni nastanitveni objekti	231	537	256	589	105	277	113	313	109	297	117	303	120	320
Kampi	300	750	300	750	1	4	1	5	-	-	7	15	-	-
Ostali nastanitveni objekti	104	242	114	279	409	898	386	822	401	889	408	906	405	893

## Najpomembnejše turistične zanimivosti

Postojnska jama	Svetovno središče krasoslovja in jamskega sveta	Neizkoriščene priložnosti
 <p>Postojnsko jama in Predjamski grad upravlja družba Postojnska jama d.d. Družba od prevzema v upravljanje beleži konstantno rast števila obiskovalcev.</p>	 <p>Postojna ima svoj muzej krasoslovja že od leta 1908. Na novi lokaciji je začel celovito delovati leta 2011. Tako sedaj skupaj s Postojnsko jama predstavlja zaokroženo celoto.</p>	<p>Poleg Postojnske jame pa Občina Postojna še vedno išče svoje mesto na evropskem turističnem zemljevidu. Neizkoriščene priložnosti EKO turizma, neodkrita podjamskega sveta, Kaliča, gradov Pristranek in Haasber, možnosti rehabilitacijsko–rekreacijskega centra, povezovanje lokalnih ponudnikov, predstavljajo možnosti razvoja v prihodnje.</p>



**Jamski svet in Postojnska jama**



**Predjamski grad**



**Svetovni center krasoslovja in  
Muzej Karst**




**ŠRC Kalič in Kamp Pivka**



**Grad Prestranek, Haasberg, ...**



**Majlont in Sovič**




## Predstavitev gozdne in lesnopredelovalne panoge

- Najpomembnejši naravni vir na nivoju države je poleg pitne vode še gozd, s katerim je poraščeno več kot 58,4 % površine Slovenije. Izkoriščenost gozdov merjeno z odstotkom dovoljenega letnega poseka je zgolj 68 % dovoljenega.
- Na drugi strani pa se nadaljuje trend upadanja aktivnosti lesno–predelovalnih podjetij. Tako je v letu 2013 v lesno–predelovalni panogi delovalo 898 družb z 9.908 zaposlenimi (leta 2012 še 11.764), ki so ustvarile ob 924 MIO EUR prihodkov 3,9 MIO EUR dobička. Dosežena dodana vrednost je bila 26.797 EUR.
- V Občini Postojna je 79.601 hektarjev gozdov, kar Občino uvršča med 14 območnimi enotami na šesto mesto. Po deležu državnega gozda (31.299 ha) pa takoj za Kočevjem na drugo mesto.
- V Občini Postojna deluje 14 družb na področju obdelave in predelave lesa, ki zaposlujejo 17,9 % vseh zaposlenih (454), ustvarijo 60,6 MIO EUR prihodkov (18,9 %) in 2,4 MIO EUR dobička.
- Največje podjetje v panogi je GG Postojna (40 MIO EUR letnih prihodkov) ter nekatera druga uspešna podjetja na eni strani in težave ter stečaji drugih podjetij na področju pohištvne industrije (npr. Javor Pivka), ki pomenijo korenito prestrukturiranje dejavnosti in s tem povezanih zahtev na področju strukture in števila zaposlenih.
- Z opredelitvijo lesa kot strateške prioritete na državnem nivoju je možno pričakovati razvojne spodbude za vzpostavljanje lesno–predelovalnih verig, kar je priložnost za Postojno, da postane (zaradi svoje naravne lege in gozdnosti) regijsko središče na tem področju.
- Investitorji lahko pričakujejo ustrezno usposobljene kadre, tradicijo ter možnosti za maloserijsko proizvodnjo.
- Občina Postojna je s svojimi izobraževalnimi inštitucijami (Srednja gozdarska in lesarska šola ter Višja strokovna šola) že danes mednarodni center za gozdarsko stroko.

## Gozdovi v številkah... (vir stat.si in preračuni)

Dejavnik	Vrednost
Površina gozda	<b>79.457,60 ha</b>
Gozdnatost	<b>74,03 %</b>
Lastniška struktura gozda	<b>Država: 31.299 ha, zasebni: 47.701 ha, lokalne skupnosti: 601 ha</b>
Lesna zaloga	<b>300,38 m<sup>3</sup>/ha–absolutno 23,867,336 m<sup>3</sup></b>
Glavne drevesne vrste	<b>Bukev 36,3 %, jelka 25,6 %, smreka 21,3 %, ostali iglavci 5,9 %, plemeniti listavci 5,1 %, ostali listavci 5,8 %</b>
Letni prirastek	<b>7,23 m<sup>3</sup>/ha–absolutno 574.390 m<sup>3</sup></b>
Letni možni posek:	<b>5,32 m<sup>3</sup>/ha–absolutno 422.776 m<sup>3</sup></b>

## Poudarki

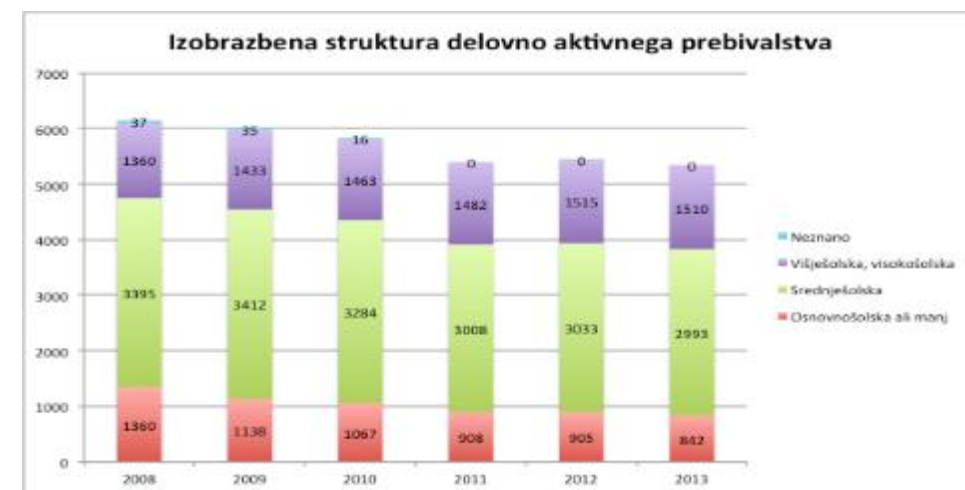
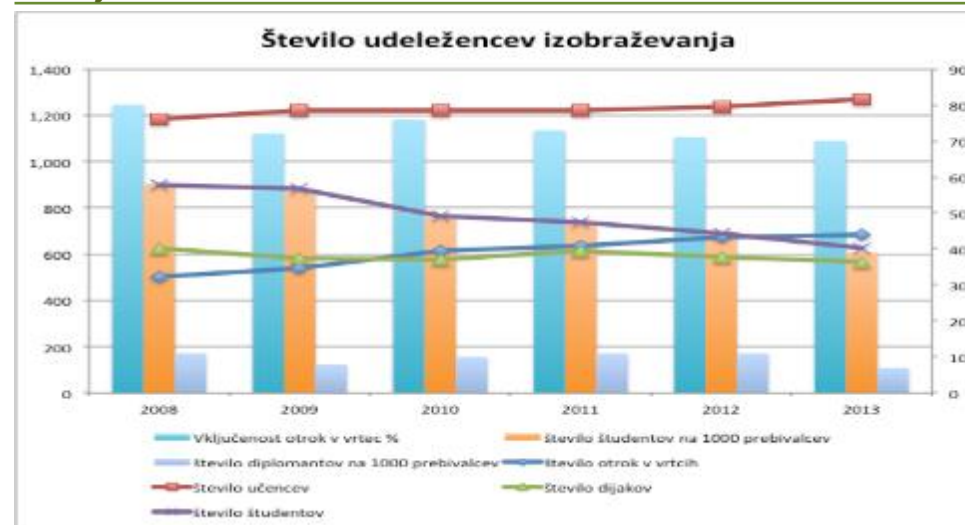
GG Postojna	Lesno predelovalna veriga	Podpora samooskrbi
 <p>Največje lesno predelovalno podjetje, koncesionar ter proizvajalec vezanih plošč (odkup programa Javor Pivka). Zaradi specifičnega položaja nosilec lesne panoge.</p>	<p>Tradicija predelave lesa, visoka gozdnatost in razvito šolstvo omogočajo vzpostavitev GLP verige za izdelke z visoko dodano vrednostjo. Podjetja male in srednje velikosti. Potencialna smer razvoja so nova področja uporabe furnirja ter les kot konstrukcijski material.</p>	<p>Usmerjenost Občine Postojna na področju energetike in turizma je samooskrba in EKO turizem, ki temelji ravno na zelenih virih in uporabi lesa, kot konkurenčne prednosti regije.</p>



### Splošno stanje na področju

- Konec leta 2013 je bilo v vrtce, osnovne, srednje in visoke šole vključenih 3.145 udeležencev, kar je zmanjšanje v primerjavi z letom 2008 za 66 udeležencev. Največji upad števila je na področju števila študentov (iz 900 na 626) medtem, ko je najbolj poraslo število otrok v vrtcih iz 502 na 685, prav tako pa raste število učencev v osnovnih šolah. Upadel je tudi delež vključenosti v vrtec iz 80 % na 70 %. Prav tako je zaskrbljujoč podatek o padcu števila diplomantov na 1000 prebivalcev iz 11 na 7 in padec števila študentov na 1000 prebivalcev iz 58 v letu 2008 na 39 v letu 2013.
- V Občini Postojna delujeta dva vrtca, in sicer javni zavod Vrtec Postojna in javni zavod OŠ Prestranek, v okviru katerega deluje tudi Vrtec Prestranek. Vrtec Postojna trenutno deluje v okviru 35-ih oddelkov oz. petih enot, na petih lokacijah: enota Pastirček je na naslovu Cesta na Kremenco 4, Postojna; enota Zmajček na naslovu Gregorčičev drevored 8, Postojna; enota Škratek na naslovu Vilharjeva ulica 14, Postojna; enota Podgurček na naslovu Studeno 68, Postojna; enota Ravbarček na naslovu Planina 152, Planina.
- V Občini Postojna delujejo tri osnovne šole: Osnovna šola Antona Globočnika Postojna s podružničnimi šolami v Bukovju, Planini in Studeno, katero obiskuje 522 učencev v 28 oddelkih; Osnovna šola Miroslava Vilharja s podružnično šolo v Hruševju ter podružnično šolo s prilagojenim programom z nižjim izobrazbenim standardom in posebnim programom katere obiskuje 638 učencev v 33 oddelkih; Osnovna šola Prestranek z dvema oddelkoma vrtca pri šoli, ki ima devet oddelkov ter jo obiskuje 186 učencev.
- Osnovne šole Antona Globočnika in zgradba POŠ Planina sta potrebni obnove, kar je umeščeno v program 2015/2016.
- V sklopu Šolskega centra Postojna deluje tudi Višja strokovna šola, ki nudi program poslovni sekretar, strojništvo ter program gozdarstvo in lovstvo.
- Izobraževanje odraslih je organizirano v okviru Zavoda Znanje, organizacijske enote Ljudske Univerze Postojna, ki ponuja programe pridobivanja formalne izobrazbe za odrasle, kjer pa število udeležencev upada. Zato se razvijajo novi celoviti programi: projektno učenje za mlajše odrasle (PUM), razvoj Centra za medgeneracijsko učenje (CMU), nadgradnja programov centra vseživljenjskega učenja (CVŽU), Borza znanja, programi neformalne izobrazbe, Univerza za tretje življenjsko obdobje (U30).

### Postojna v številkah ... (vir stat.si in preračuni)



### Splošno stanje

- Zdravstvena oskrba prebivalcev je organizirana v okviru javnega zdravstvenega zavoda za opravljanje osnovne zdravstvene dejavnosti za Občino Postojna (2/3) in Občino Pivka (1/3). V okviru Zdravstvenega doma dr. Franca Ambrožiča se opravlja tako primarna kot sekundarna dejavnost.
- Zdravstveni dom Postojna je v letu 2014 ustvaril 3.829 T EUR prihodkov od česar 530 T EUR s prodajo blaga in storitev na trgu.
- Del dejavnosti opravljajo koncesionarji.
- Zdravstveni dom je pooblaščen tudi za opravljanje z objektom. Objekt je v občinski lasti in ustrezno vzdrževan. V objektu je 3.187 m<sup>2</sup> funkcionalne površine, od katere je 56 % oddano v najem. Sredstva od najemnin se namenjajo vzdrževanju objekta ter investicijam v opremo.
- V Občini Postojna deluje ena od najbolj inovativnih bolnišnic na področju porodništva in ženskih boleznih v Sloveniji. S svojimi storitvami pokriva regijo in tudi celotno Slovenijo ter sosednje države. V bolnišnici je bolnicam, nosečnicam in otročnicam na voljo 54 postelj. Poleg njih imajo še 4 porodne postelje in 4 postelje v sobi za intenzivno nego ter 28 postelj za zdrave novorojenčke, 4 inkubatorje in 4 ogrevalne postelje za nego novorojenčkov in nedonošenčkov. Storitve zagotavljajo tudi v nadstandardnih sobah. Center ima velik potencial za razvoj tržnih programov na področju specializacije in razvoj zdravstvenega turizma.
- Letno obravnavajo okoli 5.000 bolnic in porodnic. Število porodov po letih: 819 v letu 1997, 1706 v letu 2013. Povpraševanje po lajšanju porodne bolečine s pomočjo epiduralne porodne analgezije narašča iz leta v leto. V zadnjem letu je okrog 40 odstotkov porodnic rodilo s pomočjo epiduralne porodne analgezije. V letu 2013 je 17 porodnic izkoristilo možnost poroda v vodi.
- Zgradba bolnišnice je v lasti Občine Postojna, medtem, ko so vse ostale bolnišnice v Sloveniji večinoma v državni lasti.
- V Postojni deluje tudi šest referenčnih ambulant.
- Program socialno–medicinske, higienske, epidemiološke in podobne dejavnosti pa pokriva Zavod za zdravstveno varstvo Koper.

- Občina Postojna je soustanoviteljica javnega zavoda Kraške lekarnice Ilirska Bistrica (31,24 %), ki opravlja lekarniško dejavnost na področju vseh šestih občin ustanoviteljic. V sklopu zavoda poslujejo naslednje organizacijske enote: Lekarna Ilirska Bistrica, Lekarna Postojna, Lekarna Pivka, Lekarna Sežana, lekarniške podružnice Divača in Komen ter Podgrad in Dutovlje. Tako zavod oskrbuje približno 57.000 prebivalcev z zdravili. V zavodu zasledimo konstantno naraščanje števila zaposlenih, ki je v letu 2014 imel 47 sodelavcev (leta 2008 37 zaposlenih).

### Zdravstvo v številkah... (vir stat.si in preračuni)



### Splošno stanje (nad.)

- Kljub drugemu največjemu lastniškemu deležu je v Postojni odprta samo ena lekarna in je število lekarn na prebivalca najmanjše med vsemi ustanoviteljicami. Javni zavod Kraških lekarn Ilirska Bistrica opravlja lekarniško dejavnost na področju vseh šestih občin ustanoviteljic. V sklopu zavoda poslujejo naslednje organizacijske enote: Lekarna Ilirska Bistrica, Lekarna Postojna, Lekarna Pivka, Lekarna Sežana, lekarniške podružnice Divača in Komen, Podgrad in Dutovlje. Tako zavod oskrbuje z zdravili približno 57.000 prebivalcev.
- Letna realizacija prihodkov v letu 2014 je 15.247 T EUR in realiziran dobiček po obdavčitvi 499 T EUR, kar je porast dobička za 95 T EUR v primerjavi z prejšnjim letom. Prav tako javni zavod razpolaga z 1,4 MIO EUR dobroimetja na računih pri bankah.
- Ključni podatki o zdravstvenem stanju prebivalstva se pri Nacionalnem inštitutu za javno zdravje zbirajo samo na nivoju regije.

### Socialna varnost

- Zaostrovanje gospodarskega stanja se rezultira tudi na področju socialne varnosti občanov. Tako lahko v preteklem obdobju zaznamo trende povečevanja brezposelnosti, velike dnevne migracije in nizke izobrazbene strukture prebivalcev ter pospešen beg možganov. Prav tako se večja delež starega prebivalstva.
- Zgornji razlogi vodijo v povečevanje stopnje revščine, brezposelnost, razpadanje družinskih vezi, povečevanje odvisnosti in nasilja ter duševne težave, ki vplivajo na celotne družine. Kaže se tudi trend rasti vlog za izredne denarne pomoči, deložacij in brezdomstva. Tako je bilo leta 2008 35 prejemnikov socialne pomoči, v letu 2014 pa že 45 prejemnikov.

- V Občini Postojna na omenjenem področju poleg občinske uprave in njenih pristojnosti ter nevladnih organizacij delujejo še:
  - Center za socialno delo Postojna, ki nudi pomoč vsakomur, ki se znajde v krizni življenjski situaciji na področju izvajanja javnih pooblastil. Izvaja program pomoči na domu ter načrtuje aktivnosti za ustanovitev Kriznega centra za otroke in mladostnike.
  - Dva domova za starejše v Postojni, ki razpolagata s 160 ležišči ter 66 ležišči v samostojni bivalni enoti. Na tem področju se povečuje interes po izvedbi dnevnega varstva v okviru prostorskih omejitev. Zaradi upada standarda in spremembe zakonodaje je prav tako opaziti osip oskrbovancev.
  - Varstveno–delovni center, ki deluje na področju celotne regije in izvaja vodenje, varstvo in zaposlitve pod posebnimi pogoji, za odrasle osebe pa tudi varstvo v stanovanjski enoti. Prav tako delujejo na tem področju tudi stanovanjska skupnost Vez, vzpostavljen je dnevni center Šent (enota Postojna), ki nudi različne izobraževalne in prostočasne dejavnosti za osebe s posebnimi potrebami ter zaposlitveni center Karso.

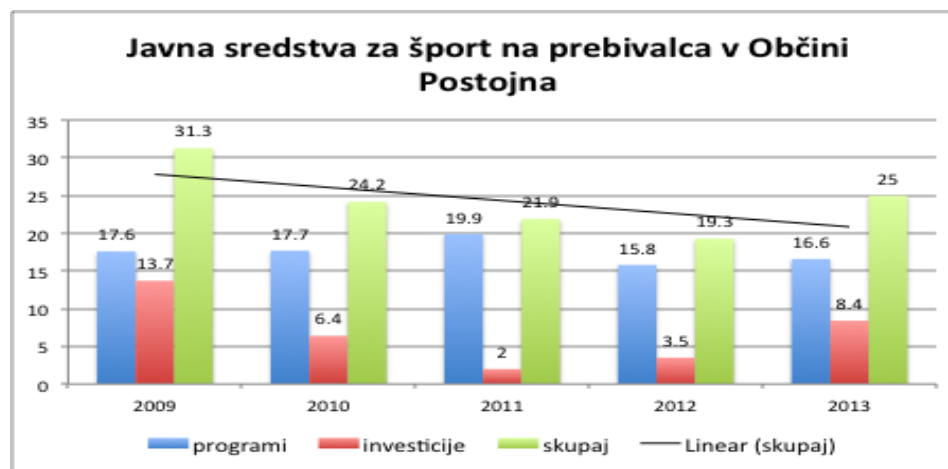
### Socialna varnost ... (vir stat.si in preračuni)



### Splošno stanje

- Občina Postojna kot potencialno regionalno središče, ima bogato razvito delovanje kulturnih in športnih društev ter ustrezno razvito infrastrukturo za odvijanje kulturnih in športnih dejavnosti.
- Občina Postojna razpolaga z okoli 36 športnimi objekti, od tega je 10 športnih objektov v lasti Občine Postojna (športni park, telovadnice, nogometna in košarkarska igrišča, balinišča, ...) ostala pa so v lasti zasebnikov oziroma nevladnih inštitucij (krajevni skupnosti, društev, ipd.).
- V Občini deluje preko 50 športnih društev, ki pokrivajo celotno paleto športov (košarka, nogomet, strelstvo, kegljanje, smučanje, borilne veščine, avto–moto klub, aero klub, in–line hokej, kolesarjenje, balinanje, ...) na različnih ravneh intenzivno, s prioriteto na vključevanju velikega števila udeležencev. Prav tako Občina podpira delovanje omenjenih društev s sofinanciranjem na podlagi javnega razpisa.
- Za promocijo in izvedbo športnih dejavnosti je v regiji zadolžena Športna zveza Postojna.
- Naravna in kulturna dediščina Občine Postojna predstavlja pomembno področje bivanjskega standarda. Zato ne preseneča, da je v Občini Postojna aktivnih več kot 70 kulturno–umetniških društev, od katerih se je za sofinanciranje v letu 2015 prijavilo 13, s 703 člani.
- V Občini deluje izpostava javnega sklada RS za kulturno dejavnost, območna enota Zveze kulturnih društev, Notranjski muzej v Postojni pa kot strokovna inštitucija skrbi za ohranjanje kulturne dediščine.
- Kulturno dogajanje je poleg udejstvovanja in kvalitetnejšega preživljanja prostega časa pomemben del turistične ponudbe mesta in okoliških krajevni skupnosti. V to ponudbo prištevamo poletni festival, praznični december, prireditve v starem mestnem jedru, kulturne prireditve in gledališke predstave v Kulturnem domu Postojna, aktivacijo kulturne dediščine na podeželju, predstavitev kulturnih društev na mestnem trgu, ...
- Posebno pozornost je potrebno nameniti oblikovanju tradicionalnih festivalov v Občini.
- V Občini deluje Knjižnica Bena Zupančiča, ki ima svojo podružnico tudi v Prestranku ter delujoč Bibliobus.
- Prav tako je po krajevni skupnosti razvejana mreža večnamenskih dvoran, ki služijo kot prireditveni prostori.

### Postojna v številkah ... (vir stat.si in preračuni)



### Najpomembnejši poudarki

#### Prireditve tradicije



Erazmov viteški turnir.  
Furmanski praznik.  
Kraljestvo jamskega zmaja in legenda Erazma Predjamskega.

#### Kultura, tradicija in društva



Kulturni utrip poletja v Postojni.  
Zmaj ma mlade.  
Blues festival.  
Mednarodni glasbeni festival mladih.  
Poletni festival vina.  
Knjižni sejem.

#### Kultura



Gledališki abonma.  
Nastopi orkestrov.  
Slikarske razstave.  
Gala koncerti.



### Osnovni podatki o prometu in Infrastrukturi

- Ena od velikih neizkoriščenih prednosti Občine Postojna na področju razvoja gospodarstva je njena geografska lega in dobre avtocestne ter železniške povezave z drugimi mednarodnimi središči (Koper, Trst, Reka, Ljubljana). Umeščena je neposredno ob avtocestni povezavi med Koprom in Ljubljano, kar predstavlja velik potencial za internacionalizacijo gospodarstva.
- Na področju železniške infrastrukture je omejitev hitrosti na progi med Sežano in Ljubljano, preko katere je Postojna povezana naprej proti Avstriji in v smeri Pivke do Reke.
- Po zadnjem stanju (SURS, 2012) je v Občini Postojna 265,9 km vseh cest, od katerih je državnih za 72,6 km (od tega 22,3 km avtocest) ter 193,3 km občinskih cest. V Občini Postojna je tudi ustrezno urejeno parkiranje, nerešeno težavo pa predstavljajo mestne konice.
- Občina Postojna ima urejen tudi brezplačni mestni prevoz, ki pa ga je potrebno razširiti na povezavo z krajevnimi skupnostmi.
- Na področju prometne ureditve je bilo izvedenih tudi kar nekaj investicij v cestno infrastrukturo (nova krožišča, asfaltiranja cest, ...), problem pa predstavlja pomanjkanje sredstev za njihovo vzdrževanje.
- V mestu Postojna je 95 % pokritost odvajanja komunalnih in padavinskih odpadnih voda, zato je potrebno prioriteto pristopiti k urejanju sistema po vaseh. Večji del kanalizacijskega omrežja je izveden kot mešan kanalizacijski sistem, kar bo po izgradnji oteževalo nemoteno delovanje čistilne naprave Postojna.
- Na področju vodovoda je urejena oskrba vseh prebivalcev, vodni potencial pa presega potrebe Občine. Težavo predstavlja sistem iz deloma še azbestozno–cementnih cevi.
- Na področju vodotokov ni večjih težav zaradi njihovega nehudourniškega značaja.
- Komunalni in inertni odpadki: v Občini Postojna je zgrajena čistilna naprava, ni pa urejen sistem uporabe bioloških in inertnih odpadkov.
- Količina zbranih komunalnih odpadkov vse od leta 2008 (7.829 ton) do leta 2013 upada in je v tem letu znašala 5.736 ton.

- Področje Energetike predstavlja na eni strani veliko priložnost za razvoj energetske samooskrbe, ter na drugi strani za kreiranje novih delovnih mest. Vendar je potrebno pristopiti k izkoriščanju lesnega, sončnega in vetrnega potenciala ter izvedbo aktivnosti v skladu s sprejetim Lokalnim energetskim konceptom Občine Postojna.
- Na področju informatizacije je le–to ustrezno urejeno po naseljih in zgolj delno v mestu Postojna. Prav tako obstaja sistem informiranja občanov in poslovnih subjektov.
- Neodločenost o smeri razvoja se kaže tudi v načrtovanju oskrbe z zemeljskim plinom že od začetka osemdesetih let prejšnjega stoletja. Kljub temu, da na tem področju tudi v Sloveniji obstajajo številni dobri primeri javno–zasebnega partnerstva.
- Na področju upravljanja vodovoda in kanalizacije bi želeli izpostaviti vlogo Javnega podjetja Kovod, ki vzdržuje vodovod in kanalizacijo ter kot podizvajalec pomaga pri izgradnji in novih investicijah. S svojo inovativnostjo in kadrovskimi resursi pa lahko postane nosilec in izvajalec upravljanja občinskega nepremičninskega premoženja ter investicij.

### Geostrateška lega Postojne...



### Splošna ocena

- Program podeželja v RRP 2007–2013 je zasledoval dva strateška cilja: dvig življenjske ravni podeželja ter večjo povezanost deležnikov na podeželju. V ta namen sta bili oblikovani dve skupini ukrepov: ohranjanje trajnostnega kmetijstva (povprečna starost nosilcev kmetijskih dejavnosti je nad 60 let, samo slaba tretjina gospodarjev ima srednjo ali višjo šolo) ter trženje za razvoj podeželja (oblikovanje celostne blagovne znamke Zeleni kras). Žal zastavljeni cilji na regionalnem področju niso dosegli.
- Struktura kmetijskih zemljišč, kjer prevladuje gozd ter travniki in pašniki, kaže na to, da so pogoji za kmetovanje neugodni. Temu sledijo tudi demografski kazalniki na podeželju: neugodna posestna struktura kmetijskih gospodarstev, neugodna starostna in izobrazbena struktura nosilcev kmetijske dejavnosti, nizka produktivnost in specializiranost na kmetijah, prenizka stopnja tržne usmerjenosti in organiziranosti.
- Solidno osnovo za razvoj podeželja predstavlja visoka gozdnatost (kot stabilni vir prihodka), intenzivna vlaganja v infrastrukturo in kakovost življenja, predviden razvoj celovite turistične ponudbe, ki bo temeljila na povezovanju deležnikov, prihod mladih samoiniciativnih nosilcev kmetijske dejavnosti, ki vidijo priložnost v razvoju turistične ponudbe na kmetih ter razvoju ekoloških izdelkov.
- Na osnovi zadnjih podatkov iz leta 2010 je v Občini Postojna delovalo 527 kmetijskih gospodinjstev, ki so razpolagala z 2.767 ha gozda, 46 ha trajnih nasadov, 4.245 ha travnikov in pašnikov ter 488 ha njiv.
- Od kmetijskih gospodarstev jih 340 prideluje proizvode predvsem za lastno uporabo ter 182 kmetij pretežno za prodajo.
- V Občini Postojna je leta 2010 na družinskih kmetijah živelo 1.576 družinskih članov, kar je 6,7 % manj kot leta 2000. Še posebej bi želeli opozoriti na trend staranja kmetijskega prebivalstva, saj se večja delež članov v starostnem razredu med 55 in 65 let ter v starosti nad 65 let. Omenjena starostna razreda tako predstavljata 44,48 % vseh članov kmetije, medtem ko je bil ta delež v letu 2000 še 37,30 %.

### Podeželjev številka ... (vir stat.si in preračuni)

Namen kmetijske predelave (2010)			
	Število kmetijskih gospodarstev	Površina kmetijskih zemljišč v uporabi KZU (ha)	Število glav velike živine (GVŽ)
Skupaj	527	4779	2692
Izključno za lastno porabo	284	1007	192
Pretežno za lastno porabo	56	258	88
Prodaja neposredno potrošnikom	80	1425	983
Prodaja preko posrednika	107	2089	1429

Kmetijska gospodarstva po: tipu kmetovanja (2010)								
Tip kmetovanja - SKUPAJ	Specializirani pridelovalci poljščin	Specializirani vrtnarji	Specializirani gojitelji trajnih nasadov	Specializirani rejci pašne živine	Specializirani prašičerejci in perutninarji	Mešana rastlinska pridelava	Mešana živinoreja	Mešana rastlinska pridelava – živinoreja
527	211	z	z	216	z	41	z	33

Družinski člani na družinskih kmetijah po starosti (število oseb)		
	2000	2010
Starostne skupine - SKUPAJ	1689	1576
Starost pod 25 let	375	216
Starost od 25 do pod 35 let	202	197
Starost od 35 do pod 45 let	197	212
Starost od 45 do pod 55 let	285	242
Starost od 55 do pod 65 let	241	315
Starost 65 let in več	389	394

### Splošna ocena

- Na področju ocene varnostnih razmer v Občini Postojna bomo izpostavili predvsem tri področja: protipožarno zaščito z organiziranostjo gasilskih društev, delovanje policije ter vpliv vojaškega vadbišča Poček.
- Na področju protipožarne zaščite so v Občini organizirana gasilska društva po krajevnih skupnostih, na nivoju Občine pa je PGD Postojna zadolžena za opravljanje obvezne lokalne javne službe ter je z vladno uredbo tudi zadolžena za izvajanje zaščite in reševanja ob nesrečah z nevarnimi snovmi, nesrečah v cestnem prometu in na vodi. Zaradi značilnosti kraške pokrajine spada Postojna med najbolj ogrožena področja v Sloveniji.
- Društvo je skozi celotno obdobje skrbelo za ustrezno opremljenost, posebej se izpostavlja pomanjkanje lestve za reševanje iz zgradb višjih od treh nadstropjih ter prostorska stiska.
- V Občini Postojna delujejo še naslednja prostovoljna gasilska društva: PGD Vel. Ubeljsko, PGD Hruševje, PGD Razdrto, PGD Šmihel Landol, PGD Studeno, PGD Planina, PGD Postojna, PGD Slavina, in PGD Studenec.
- Vadbeni center Poček predstavlja varnostno tveganje v tako občutljivem biotopu kot je kraška pokrajina in krajinski park Natura 2000, kamor je neposredno umeščen.
- Leta 2004 je bil podpisan dogovor o uskladitvi interesov glede uporabe in upravljanja vojaške infrastrukture na območju Občine Postojna, po katerem naj bi Občina Postojna vsako leto prejela do 260.000 EUR, pomoč pri urejanju komunalne infrastrukture, prenos več nepremičnin, ipd., vendar se dogovor skozi opazovano obdobje ni uresničeval.
- Leta 2009 sta Občina in MORS sklenila dodatek, po katerem se celotna sredstva z dogovorom v višini 260.000 EUR letno nameni za financiranje gasilskega doma v Postojni, kar pa ni bilo realizirano.
- Vlada je leta 2014 prejela OSVAD, s katero je predvidela povečanje aktivnosti na Počku. Omenjeni dokument je Občinski svet po sklepu z dne 8.7.2014 predal v presojo Ustavnemu sodišču.
- **V obdobju 2004–2013 so bila na osnovi dogovora iz leta 2004 pridobljena naslednja sredstva: vlaganje v infrastrukturo v višini 1.489 T EUR, prenos nepremičnin v višini 2.085 T EUR in pokrivanje stroškov projektiranja gasilskega doma v Postojni v višini 33 T EUR v letu 2013.**

- V letu 2010 je bil izveden posvetovalni referendum o vojaškem poligonu Poček, na katerem je za ukinitve glasovalo 69,64 % udeležencev.
- Kljub intenzivnemu pogajanju do danes ni dosežen sporazum o dolgoročnem zaprtju ter ureditvi odnosov med Občino Postojna in Ministrstvom za obrambo. Prav tako ni dosežen dogovor o potencialnem skupnem koriščenju poligona Poček tudi v civilne namene (adrenalinski park, testne vožnje, ipd.). Vojska ne informira ustrezno občanov ter jim ne predstavlja delovanja in aktivnosti na samem Počku (rezultati ankete).
- V obdobju 2010–2014 so bile na vadbišču Poček izvedene naslednje aktivnosti: 98.176 oseb na vadbiščih, 1.270 streljanj; v letu je bilo 2014 terenskih usposabljanj v mesecu dni 175, v letih 2011–2014 pa 109 taborjenj.
- Dejavnost policije je organizirana v okviru Policijske uprave Koper–policijska enota Postojna, ki je v letu 2014 zabeležila 684 kaznivih dejanj, kar je 16,2 odstotka manj kot leto prej.
- Z namenom izboljšanja varnostnih razmer je bila ustanovljena tudi Medobčinska redarska služba, ki ureja prometne razmere ter druga z zakonom določena področja.

### Najpomembnejši poudarki

Vadbišče Poček	Požarna varnost	Splošna varnost
		
<p>Vadbišče Poček kot osrednji vojaški vadbeni objekt v Sloveniji in del NATA. Pogodbeno in zakonsko neurejeni odnosi med MORS-om in Občino.</p>	<p>Zahtevnost in občutljivost kraškega biotopa. Dobra organiziranost in opremljenost prostovoljnih gasilskih društev.</p>	<p>Zaostrene socialne razmere vplivajo na povečanje števila delovnih delov. Pozitivno delovanje medobčinskega redarstva, socialnih služb in policije.</p>

# Analiza Ključnih Potencialov

## Primerjava z izbranimi občinami

### Primerjava splošnih kazalnikov

- Za primerjavo Občine Postojna z nekaterimi drugimi občinami smo izbrali primerljive občine po številu prebivalcev, geografski legi ter strukturi dejavnosti s katerimi se ukvarjajo prebivalci. Za primerjavo smo izbrali Vrhniko (primerljivo število prebivalcev, lega, dejavnosti), Logatec (geografska lega in bližina), Laško (turizem, prevladujoče veliko podjetje), Kočevje (delež Nature, število prebivalcev, gozdnatost), Radovljica (gozdnatost, lega ob avtocesti) ter Piran (izrazito turistična občina z bogato razvitim stacionarnim turizmom).
- Po izbranih kazalnikih lahko ugotovimo, da je Logatec po kriterijih Ministrstva za finance najrazvitejša občina, čeprav ne izstopa posebej po nobenem kazalniku. Občina Postojna se uvršča na prvo mesto po kriteriju selitvenega prirasta na 1000 prebivalcev in kar je posebej razveseljivo, po kriteriju povprečne bruto plače– čeprav se po prejemkih na prebivalca uvršča šele na peto mesto.
- Občina Piran je, z vidika propulzivnosti gospodarske dejavnosti, merjeni s številom podjetij ter dinamiko ustanavljanja podjetij, najuspešnejša. Prav tako pa izstopa po kriteriju urejenosti komunalne infrastrukture.
- Kočevje je med izbranimi občinami najmanj razvita občina po kriteriju Ministrstva za finance, prav tako pa izstopa po močni dinamiki selitev iz Občine, izstopa po stopnji brezposelnosti, deležu ozemlja v Naturi 2000, prejemnikih socialne pomoči ter obsojenimi na 1000 prebivalcev.

	Koeficient razvitosti MF 2015	Št. prebivalcev	Selitveni prirast na 1000 preb.	Bruto prejemki na prebivalca	Prirast podjetij	Število podjetij	Bruto povprečna plača	Stopnja brezposelnosti	Delež ozemlja v Naturi 2000	Delež vključenih otrok v vrtce	Prejemniki socialnih pomoči	Obsojeni na 1000 prebivalcev	Nastali komunalni odpadki na preb.	Delež priključenih na kanalizacijo
Postojna	1,09	15.922	8,2	9.826	50	1.369	1.540	12,4	69,5	72,0	45	4,7	457	57,9
Vrhnika	1,17	16.627	1,4	10.263	57	1.426	1.355	12,0	50,2	80,8	26	3,9	467	53,9
Logatec	1,23	13.752	0,8	10.007	48	1.169	1.435	10,2	45,5	78,5	18	3,7	379	47,9
Laško	1,07	13.287	-6,2	8.713	-6	882	1.330	13,0	8,4	76,2	54	4,5	289	27,0
Kočevje	0,85	16.082	-11,7	8.310	-1	923	1.301	23,7	85,8	77,0	88	12,0	341	56,4
Radovljica	1,09	18.875	-0,8	10.087	68	1.925	1.359	10,1	16,4	78,7	19	2,9	412	57,4
Piran	1,05	17.784	-7,4	10.006	82	2.301	1.399	13,8	41,3	78,7	44	5,3	498	80,0



# Analiza Ključnih Potencialov

## Primerjava z izbranimi občinami

### Primerjava proračunskih kazalnikov

- Za izbrane občine smo pogledali tudi nekaj temeljnih proračunskih postavk na prebivalca, ki se nanašajo na ustvarjene prihodke, odhodke, investicije, uspešnost črpanja EU strukturnih in kohezijskih skladov ter delež davčnih prihodkov. Vse vrednosti so zaradi lažje primerljivosti izražene na prebivalca. Podatki se nanašajo na zaključne račune leta 2013.
- Proračun Občine Postojna se po nobenem izmed izbranih kazalnikov ne uvršča na prvo mesto.
- Po višini proračunskih prihodkov na prebivalca se uvršča na četrto mesto za Piranom, Kočevjem in Laškim.
- Postojna se po višini dolga na prebivalca uvršča na drugo mesto, takoj za Piranom, medtem ko Občini Vrhnika in Logatec nista zadolženi.
- Glede na prihodke iz naslova dohodnine se Občina Postojna uvršča na četrto mesto. Najvišjo dohodnino 625 EUR/prebivalca doseže Občina Laško.
- Najuspešnejše pri črpanju EU sredstev je Občina Kočevje s 120 EUR/prebivalca. Občina Postojna je na predzadnjem mestu z 29 EUR/prebivalca, za njo sledi še Občina Logatec.
- Delež davčnih prihodkov je najvišji v Logatcu (76,2 %) in najnižji v Kočevju (58 %). V Postojni ta delež znaša 64,8 %.

Proračun	Prihodki na prebiv.	Dolg Občine / preb.	Dohodnina / preb.	Investicije / preb.	Sredstva EU / preb.	Delež davčnih prihodkov med vsemi prihodki
Postojna	1.030	366	536	372	29	64-8
Vrhnika	835	0	509	303	36	73-8
Logatec	852	0	545	234	9	76.2
Laško	1.039	169	625	334	44	71.2
Kočevje	1.119	370	592	461	120	58
Radovljica	848	93	517	288	34	75.7
Piran	1.313	413	476	350	64	63.2

## Struktura prihodkov in odhodkov po letih

KONT O	OPIS	2010	2011	2012	2013	2014	KUM
<b>A. BILANCA PRIHODKOV IN ODHODKOV</b>							
	<b>I. SKUPAJ PRIHODKI (70+71+72+73+74)</b>	18.730.367	16.518.062	16.718.808	16.258.655	17.760.415	85.986.307
	TEKOČI PRIHODKI (70+71)	13.191.353	14.618.360	14.735.950	14.410.419	14.306.743	71.262.825
70	DAVČNI PRIHODKI (700+703+704+706)	10.113.442	10.650.927	11.242.193	10.535.362	10.497.126	53.039.050
700	DAVKI NA DOHODEK IN DOBIČEK	8.315.375	8.551.144	8.587.398	8.465.933	8.558.516	42.478.366
703	DAVKI NA PREMOŽENJE	1.420.700	1.764.370	2.247.351	1.576.192	1.662.098	8.670.711
704	DOMAČI DAVKI NA BLAGO IN STORITVE	377.365	333.117	407.444	492.473	276.512	1.886.911
706	DRUGI DAVKI	377.366	2.296	0	764	0	380.426
71	NEDAVČNI PRIHODKI (710+711+712+713+714)	3.077.912	3.967.433	3.493.757	3.875.058	3.809.617	18.223.777
710	UDELEŽBA NA DOBIČKU IN DOHODKI OD PREMOŽENJA	2.261.001	2.766.894	2.705.768	2.989.879	2.923.578	13.647.120
711	TAKSE IN PRISTOJBINE	5.751	7.372	7.292	6.916	7.349	34.680
712	DENARNE KAZNI	59.307	122.947	239.969	349.206	374.053	1.145.482
713	PRIHODKI OD PRODAJE BLAGA IN STORITEV	87.493	91.146	123.490	124.939	275.296	702.364
714	DRUGI NEDAVČNI PRIHODKI	664.359	979.074	417.238	404.117	229.340	2.694.128
72	KAPITALSKI PRIHODKI (720+721+722)	142.832	295.783	326.498	308.951	249.618	1.323.682
720	PRIHODKI OD PRODAJE OSNOVNIH SREDSTEV	45.317	209.026	181.540	254.790	85.430	776.103
	PRIHODKI OD PRODAJE ZALOG			0		0	0
722	PRIHODKI OD PRODAJE ZEMLJIŠČ IN NEMATERIALNEGA PREMOŽENJA	97.515	86.757	144.958	54.161	164.188	547.579
73	PREJETE DONACIJE (730+731)	13.015	1.810	100	1.080	155.368	171.373
730	PREJETE DONACIJE IZ DOMAČIH VIROV	13.015	1.810	100	1.080	270	16.275
	PREJETE DONACIJE IZ DOMAČIH VIROV ZA TEKOČO PORABO	13.014			100		13.114
7300	PREJETE DONACIJE IZ TUJINE			0		155.098	155.098
74	TRANSFERNI PRIHODKI	5.383.166	1.602.109	1.656.260	1.538.205	3.048.687	13.228.427
740	TRANSFERNI PRIHODKI IZ DRUGIH JAVNOFINANČNIH INSTITUCIJ	881.033	777.609	1.519.051	1.077.344	946.516	5.201.553
741	PREJETA SREDSTVA IZ DRŽAVNEGA PRORAČUNA IZ SREDSTEV PRORAČUNA EVROPSKE UNIJE	4.502.133	824.500	137.209	460.861	2.102.171	8.026.874

## Glavne ugotovitve

•Občina Postojna je v obdobju 2010–2014 ustvarila 58.986 T EUR proračunskih prihodkov. Leta 2010 so le ti znašali 18.730 T EUR in najmanj leta 2013 16.258 T EUR.

•Davčni prihodki so znašali 53.039 T EUR in so predstavljali 61,68 % vseh prihodkov. Najvišjo vrednost so dosegli leta 2012 in sicer 11.242 T EUR in najnižjo v letu 2010. Med davčnimi prihodki predstavljajo najpomembnejšo skupino davki od dohodkov in dobička, ki so predstavljali 81,97 % vseh davčnih prihodkov. Na drugo mesto po višini davčnih prihodkov se uvrščajo davki na premoženje.

•Na drugo mesto po višini se uvrščajo nedavčni prihodki, ki jih je bilo v opazovanem obdobju za 18.233 T EUR oziroma so predstavljali med vsemi prihodki 21,19 % delež. V to skupino prištevamo udeležbo od dobička in dohodke od premoženja (13.647 T EUR), takse in pristojbine, denarne kazni, prihodke od prodaje blaga in storitev ter druge nedavčne prihodke v višini 2.694 T EUR.

•Kapitalski prihodki so znašali 1.324 T EUR, med njimi pa je bilo doseženo 776 T EUR prihodkov iz naslova prodaje osnovnih sredstev ter 546 T EUR iz naslova prodaje zemljišč in nematerialnega premoženja.

•Tretjo najpomembnejšo skupino prihodkov predstavljajo transforni prihodki v višini 13.228 T EUR oziroma 15,39 %. V okviru teh sredstev so predstavljala prejeta sredstva iz državnega proračuna iz sredstev proračuna EU 8.026 T EUR, preostanek so transforni prihodki iz drugih javnofinančnih institucij. Med leti po višini transfornih prihodkov izstopa leto 2014 v višini 3.048 T EUR (od tega iz EU 2.102 T EUR) in leto 2010, ko so bila realizirana sredstva iz državnega proračuna iz sredstev proračuna EU v višini 4.502 T EUR.

•Proračunske prihodke bi z izjemo transfornih prihodkov lahko ocenili kot stabilne skozi obdobje.

•Prihodkovna stran proračuna Občine Postojna je bila v letu 2012 realizirana v višini 75 % načrtovanega, medtem ko je bil omenjeni odstotek v letu 2013 80 %.

## STRUKTURA PRIHODKOV IN ODHODKOV

KONTO	OPIS	2010	2011	2012	2013	2014	KUM
II.	SKUPAJ ODHODKI (40+41+42+43)	21.100.322	15.994.206	15.435.441	16.594.959	16.823.548	85.948.476
40	TEKOČI ODHODKI (400+401+402+403+409)	5.927.048	5.787.749	5.143.429	5.366.997	5.383.750	27.608.973
400	PLAČE IN DRUGI IZDATKI ZAPOSLENIM	1.027.123	1.042.309	1.035.539	1.066.550	1.099.128	5.270.649
401	PRISPEVKI DELODAJALCEV ZA SOCIALNO VARNOST	163.642	167.299	169.327	162.598	167.338	830.204
402	IZDATKI ZA BLAGO IN STORITVE	4.564.056	4.315.949	3.786.548	4.018.615	3.947.486	20.632.654
403	PLAČILA DOMAČIH OBRESTI	112.226	222.193	142.015	99.234	103.243	678.911
409	SREDSTVA, IZLOČENA V REZERVE	60.000	40.000	10.000	20.000	66.555	196.555
41	TEKOČI TRANSFERI (410+411+412+413)	5.130.641	5.155.610	5.041.970	5.175.161	5.241.875	25.745.257
410	SUBVENCije	400.732	322.068	272.426	343.606	162.390	1.501.222
411	TRANSFERI POSAMEZNIKOM IN GOSPODINJSTVOM	2.809.855	3.015.655	2.890.883	2.996.492	3.087.967	14.800.852
412	TRANSFERI NEPROFITNIM ORGANIZAC. IN USTANOVAM	815.372	774.920	806.404	796.912	821.992	4.015.600
413	DRUGI TEKOČI DOMAČI TRANSFERI	1.104.682	1.042.968	1.072.257	1.038.151	1.169.527	5.427.585
42	INVESTICIJSKI ODHODKI (420)	9.783.475	4.918.174	5.148.432	5.876.837	6.049.276	31.776.194
420	NAKUP IN GRADNJA OSNOVNIH SREDSTEV	9.783.475	4.918.174	5.148.432	5.876.837	6.049.276	31.776.194
43	INVESTICIJSKI TRANSFERI (430)	259.158	132.673	101.610	175.963	148.647	818.051
431	INVESTICIJSKI TRANSFERI PRAVNIM IN FIZ. OSEBAM	234.980	113.456	101.610	124.571	124.481	699.098
432	INVESTICIJSKI TRANSFERI PRORAČUNSKIM UPORABNIKOM	24.177	19.217		51.392	24.166	118.952
III.	PRORAČUNSKI PRESEŽEK (PRIMANJKLJAJ) (I. - II.) (SKUPAJ PRIHODKI MINUS SKUPAJ ODHODKI)	-2.369.955	523.856	1.283.367	-336.303	936.867	37.832

## Glavne ugotovitve

- V obdobju 2010–2014 je bilo realiziranih 85.984 T EUR odhodkov. Po višini skupnih odhodkov je bilo največ odhodkov realiziranih v letu 2010 (v višini 21.100 T EUR) med tem, ko so se le–ti ostala leta gibali med 15.543 T EUR in 16.822 T EUR leta 2014.
- Tekoči odhodki v višini 27.608 T EUR so predstavljali 32,12 % vseh odhodkov. Med njimi je najpomembnejša skupina izdatki za blago in storitve v višini 20.632 T EUR ter plače in drugi izdatki zaposlenih v višini 5.270 T EUR. Primerjalno gledano so bili tekoči odhodki v letu 2014 za 9,17 % nižji kot leta 2010.
- Tekoči transferji predstavljajo z 29,95 % tretjo najpomembnejšo skupino odhodkov. V tej skupini je največji znesek namenjen transferjem posameznikom in gospodinjstvom v višini 14.808 T EUR.
- Investicijski odhodki so z 31.776 T EUR najpomembnejša skupina odhodkov in predstavljajo 36,97 % celotnih odhodkov v opazovanem obdobju.
- Investicijski transferji so v obdobju 2010–2014 dosegli višino 818 T EUR.
- Odhodki v letu 2014 so bili realizirani v višini 73 % načrtovanega, v letu 2013 pa v višini 84 % načrtovanega.
- V celotnem opazovanem obdobju je proračun dosegel manjši presežek v višini 37 T EUR. Po letih pa je zaznati velike razlike. Tako je bil v letu 2010 ustvarjen primanjkljaj v višini 2.369 T EUR, prav tako pa tudi v letu 2013, ko je bil primanjkljaj -336 T EUR. Ostala leta je bil proračun v presežku.

# Analiza Ključnih Potencialov

## Analiza strukture občinskega proračuna

### Izvrševanje proračuna po področjih porabe

PU	Opis	Realizacija: 2010	Realizacija: 2011	Realizacija: 2012	Realizacija: 2013	Realizacija: 2014	Skupaj 2010-2014
1000	OBČINSKI SVET	203.006,65	154.130,24	140.762,49	117.329,95	165.096,62	780.325,95
2000	NADZORNI ODBOR	3.086,41	3.030,30	4.287,21	3.039,66	4.191,35	17.634,93
3000	ŽUPAN	220.897,21	199.715,46	175.648,58	189.230,42	183.556,20	969.047,87
4003	OBČINSKA UPRAVA	18.256.885,84	12.744.250,79	12.457.233,69	13.447.907,13	13.903.746,14	70.810.023,59
4005	REŽIJSKI OBRAT	119.519,51	157.860,06	121.788,68	121.354,51	213.401,10	733.923,86
4006	GOSPODARSKE JAVNE SLUŽBE	1.671.834,62	1.682.195,25	1.494.956,01	1.762.282,03	1.255.628,36	7.866.896,27
4007	ZAVOD ZNANJE	55.177,38	62.957,72	151.964,99	147.275,76	182.761,39	600.137,24
4009	JP KOVOD POSTOJNA	520.300,52	471.286,41	425.095,10	374.281,04	360.824,70	2.151.787,77
5001	KS BUKOVJE	30.740,34	34.806,37	28.463,08	23.141,42	23.433,14	140.584,35
5002	KS HRAŠČE	16.893,81	33.473,82	25.183,41	26.001,65	25.946,92	127.499,61
5003	KS HRENOVICE	46.778,54	31.162,62	29.743,51	25.867,02	29.201,80	162.753,49
5004	KS HRUŠEVJE	21.769,28	20.762,28	23.208,10	27.758,68	30.914,09	124.412,43
5005	KS LANDOL	35.335,93	22.350,05	19.993,64	12.435,82	19.527,03	109.642,47
5006	KS PLANINA	31.013,90	32.374,23	37.304,35	35.139,23	59.954,86	195.786,57
5007	KS POSTOJNA	159.663,33	135.596,21	136.155,57	126.938,02	138.063,60	696.416,73
5008	KS PRESTRANEK	62.849,10	55.764,20	40.509,84	30.365,49	43.157,02	232.645,65
5009	KS RAZDRTO	15.271,88	101.831,41	78.371,49	60.073,66	82.105,78	337.654,22
5010	KS STUDENO	28.157,84	24.649,31	22.848,16	24.393,61	18.420,61	118.469,53
5011	KS ŠMIHEL POD NANOSOM	34.059,59	35.930,99	10.217,03	22.276,97	23.598,43	126.083,01
5012	KS VELIKO UBELJSKO	97.282,42	44.205,32	35.252,45	26.127,59	80.997,46	283.865,24
5013	KS SLAVINA	31.530,95	59.155,28	15.676,14	17.993,14	17.793,50	142.149,01
5014	KS OREHEK	0,00	19.938,17	16.326,41	17.103,29	12.838,96	66.206,83
	SKUPAJ	21.662.055,05	16.127.426,49	15.490.989,93	16.638.316,09	16.875.159,06	86.793.946,62

## Realizacija porabe po programih

PK	Opis	Realizacija: 2010	Realizacija: 2011	Realizacija: 2012	Realizacija: 2013	Realizacija: 2014	Skupaj 2010 - 2014	DELEŽ
01	POLITIČNI SISTEM	359.639,47	302.918,95	284.457,55	281.537,73	327.503,17	1.556.081,87	1,58
02	EKONOMSKA IN FISKALNA ADMINISTRACIJA	35.939,85	38.834,35	34.671,46	27.807,52	25.301,51	987.920,42	1,00
	SKUPNE ADMINISTRATIVNE SLUŽBE IN SPLOŠNE							
04	JAVNE STORITVE	173.945,87	190.227,40	177.784,02	278.272,57	278.695,85	1.138.076,24	1,15
06	LOKALNA SAMOUPRAVA	1.577.569,31	1.643.911,29	1.606.041,84	1.575.431,51	1.509.826,90	8.546.021,70	8,66
07	OBRAMBA IN UKREPI OB IZREDNIH DOGODKIH	553.265,59	422.545,04	400.952,96	459.826,47	442.994,20	2.637.239,23	2,67
08	NOTRANJE ZADEVE IN VARNOST	5.293,81	5.284,00	5.293,53	5.277,91	5.319,05	2.229.110,87	2,26
10	TRG DELA IN DELOVNI POGOJI	79.140,88	48.348,95	44.141,21	41.769,55	149.618,92	389.487,81	0,39
11	KMETIJSTVO, GOZDARSTVO IN RIBIŠTVO	108.025,99	198.976,74	177.395,72	196.936,62	188.828,23	1.233.182,81	1,25
	PRIDOBIVANJE IN DISTRIBUCIJA ENERGETSKIH							
12	SUROVIN	0,00	0,00	21.800,00	0,00	0,00	344.601,44	0,35
	PROMET, PROMETNA INFRASTRUKTURA IN							
13	KOMUNIKACIJE	7.213.792,18	2.302.648,48	1.851.484,96	2.446.679,10	1.695.256,05	15.531.660,77	15,74
14	GOSPODARSTVO	684.849,88	90.957,24	106.682,49	477.621,25	422.040,53	5.411.702,53	5,48
15	VAROVANJE OKOLJA IN NARAVNE DEDIŠČINE	1.084.509,46	2.061.909,76	1.829.967,99	2.284.808,62	2.470.106,69	10.366.907,93	10,50
	PROSTORSKO PLANIRANJE IN STANOVANJSKO							
16	KOMUNALNA DEJAVNOST	2.304.160,35	1.539.605,00	1.994.909,14	1.524.264,14	910.791,88	8.274.221,56	8,38
17	ZDRAVSTVENO VARSTVO	102.285,28	99.477,25	148.452,19	185.119,68	1.612.961,27	3.363.321,28	3,41
18	KULTURA, ŠPORT IN NEVLADNE ORGANIZACIJE	3.084.809,71	2.180.505,93	1.160.581,60	1.344.964,37	1.781.860,23	9.691.088,41	9,82
19	IZOBRAŽEVANJE	3.363.701,20	3.894.946,19	4.747.510,05	4.470.215,07	3.235.816,06	19.733.284,76	19,99
20	SOCIALNO VARSTVO	617.877,67	650.377,56	681.496,08	756.668,23	832.472,83	3.539.142,37	3,59
22	SERVISIRANJE JAVNEGA DOLGA	379.875,67	625.621,96	514.857,31	463.267,24	486.554,88	2.484.177,06	2,52
23	INTERVENCIJSKI PROGRAMI IN OBVEZNOSTI	151.626,21	99.336,79	19.625,68	137.573,91	827.911,58	1.240.814,17	1,26

## Postojna v številkah ...

- Po posameznih programih uporabe je bilo v obdobju 2010–2014 največ sredstev porabljenih za področje izobraževanja in sicer v višini 19.733 T EUR oziroma 19,99 % vseh sredstev. Najvišja sredstva v te namene so bila porabljena v letu 2010, najnižja pa v letu 2014, v višini 3.235 T EUR.
- Drugo pomembno področje porabe je področje prometa, prometne infrastrukture in komunikacij v višini 15.531 T EUR oziroma 15,74 %. Predvsem je izstopala poraba v letu 2010, ko je bilo za to področje namenjenih 7.213 T EUR sredstev.
- Tretje področje po pomembnosti je področje varovanja okolja in naravne dediščine čemur so bila namenjena sredstva v višini 10.336 T EUR oziroma 10,50 % vseh porabljenih sredstev za programe. Največ v letu 2014, v višini 2.470 T EUR.
- Sledijo področja kulture, športa, nevladnih organizacij z 9,82 %, področje lokalne samouprave z 8,66 %, področje prostorskega planiranja in stanovanjsko komunalne dejavnosti z 8,38 % in področje gospodarstva, ki mu je Občina namenila 5,48 % vseh porabljenih sredstev po programih oziroma 5.411 T EUR.

## **KJE SMO**

Predstavitev Občine Postojna

Izhodišča priprave VISOP

Analiza ključnih potencialov

Analiza zadovoljstva ključnih deležnikov

SPIN analiza

## Analiza zadovoljstva ključnih deležnikov

### Metodologija

- V obdobju od 29. 4. do 16. 5. smo izvajali pisno anketiranje 613 naključno izbranih ključnih deležnikov iz posamezne ciljne skupine v Občini Postojna.
- Pisni anketni vprašalnik je bil sestavljen iz desetih sklopov, ki se nanašajo na ključna področja zadovoljstva občanov in deležnikov: to so ocena splošnega stanja, področje razvoja gospodarstva, področje razvoja turizma, področje razvoja lesarstva, področje zadovoljstva z izobraževanjem in otroškim varstvom ter socialno varnostjo, področje zadovoljstva v zdravstvu, kulturi, športu, družabnem življenju, področje varnosti, področje prometa in infrastrukture, področje okolja ter v prihodnost usmerjeno področje, kjer smo zbirali informacije na področju vrednot ter bodoče vizije razvoja Občine Postojna po posameznih ključnih področjih.
- Anketiranci so odgovarjali z ocenjevanjem posameznih trditev na lestvicah 1–6 ter na odprto zastavljena vprašanja, na osnovi katerih smo želeli pridobiti njihova mnenja, predloge, konstruktivne kritike in razmišljanja.
- Anketa je bila posredovana naključno izbranim ciljnim skupinam po pošti, na 613 naslovov. Do 25. 5. smo prejeli vrnjenih 142 izpolnjenih anketnih vprašalnikov, kar znaša 23,16 % posredovanih. Struktura anketiranih je bila naslednja: 123 naključno izbranih občanov (vrnjenih anket 25), 147 gospodarskih družb (vrnjenih 23 anket), za ostale skupine je struktura dosegljiva pri izvajalcu ankete.

### Ključni rezultati

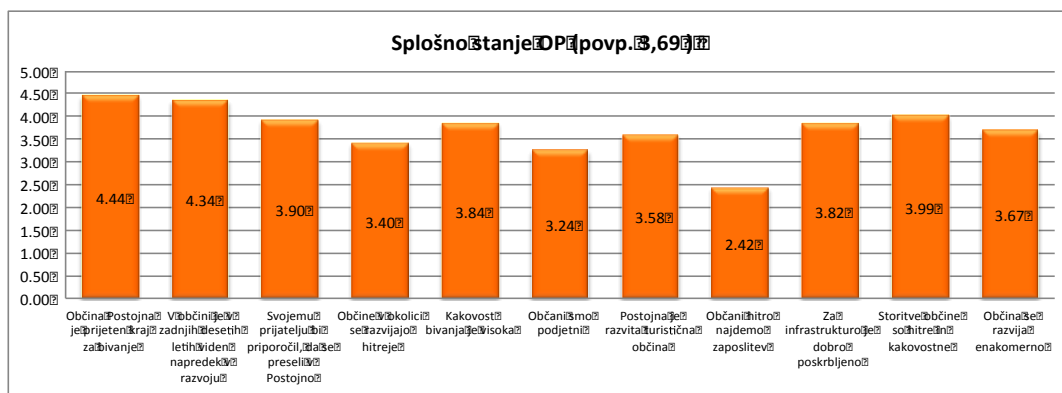
Na osnovi analize prejetih anket lahko povzamemo naslednje ključne ugotovitve:

- Pretekle intenzivne investicije v infrastrukturne projekte na področju prometa, šolstva, zdravstva, kulture in športa so ustvarile pogoje za visoko kakovost bivanja občanov in občanov. Tako so omenjena področja dobila nadpovprečno visoko oceno. To potrjujejo tudi ugotovitve pri analizi podatkov, ki se nanašajo na pričakovano vizijo razvoja Postojne: visoka kvaliteta bivanja, nadpovprečna urejenost infrastrukture ter zdravstva, šolstva, kulture.
- Na drugi strani so področja, ki se nanašajo na ustvarjanje ekonomske blaginje precej slabše ocenjena. Tukaj mislimo predvsem na slabše gospodarsko stanje, možnosti pridobitve zaposlitve, razvoja na področju turizma (kjer se izpostavlja slabo sodelovanje med deležniki v turizmu in sinergij Postojnske jame ter odsotnost strategije razvoja destinacije Postojna), slabšo podjetniško naravnost občanov in občanov Postojne ter neizkoriščenost naravnih potencialov (geografska lega, naravne in kulturne znamenitosti, ...). Hkrati občani vidijo veliko neizkoriščenih potencialov za odpiranje novih delovnih mest in povečevanje prihodka v primeru skupnega delovanja. Izkoriščanje gozdnega bogastva in tradicija v lesno–predelovalni dejavnosti pa predstavljata področje, kamor občani polagajo največ upov za izboljšanje gospodarskega stanja.
- Na področju varnosti se kot negativni dejavnik izpostavlja delovanje vadblišča Poček. Občani si želijo izboljšanja predvsem na področju ureditve nadomestil za neugodne posledice na okolje ter odškodnin. Hkrati pa si želijo več sodelovanja na tem področju. Med opombami se je pojavilo kar nekaj priporočil o izboljšanju sodelovanja ter izkoriščanju vadblišča Poček v civilne namene (oblikovanje turističnih produktov, izkoriščanje za civilne namene, ...).
- Občani vidijo razvoj Postojne v smeri visoko razvite turistične destinacije, s široko paleto produktov. Za občane pa področje ugodnega bivanjskega okolja in razvite infrastrukture ter bogatih programov.
- Na osnovi zgornjih ugotovitev lahko zaključimo, da je prioriteta naloga vseh ključnih deležnikov zagotoviti pogoje za ustvarjanje novih delovnih mest v Občini, razvoju gospodarstva ter ustvarjanju pogojev za prihod investitorjev.
- Občina Postojna je trenutno po mnenju občanov prijeten kraj za otroke in šolajočo se mladino ter starejše. Potrebno pa je ustvariti pogoje za večjo delovno aktivnost.



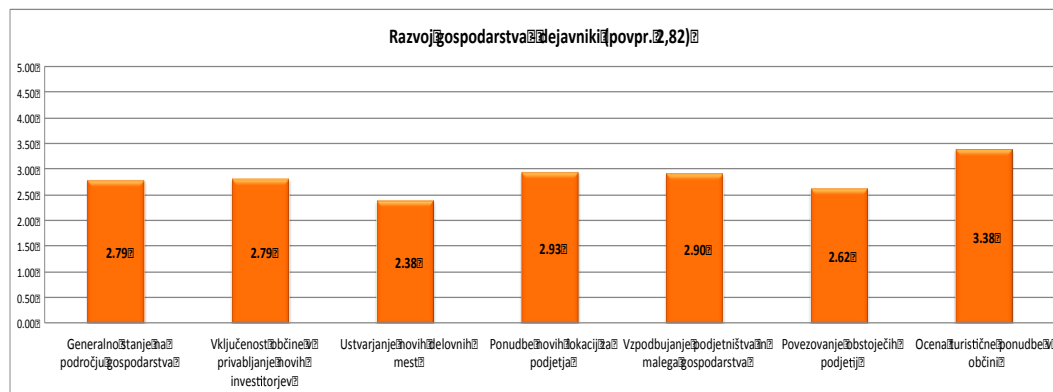
## Analiza zadovoljstva ključnih deležnikov

### Sklop vprašanj: Ocena splošnega stanja



- Sodelujoči v anketi so med pozitivnimi področji v Občini Postojna izpostavili dejstvo, da je Občina prijeten kraj za bivanje. Na drugo mesto se je uvrstila ocena, da je dosežen viden napredek v razvoju ter na tretjem mestu, da so storitve hitre in kakovostne. Posebej bi želeli izpostaviti, da bi anketirani z veseljem priporočili prijateljem, da se preselijo v Postojno (povprečna ocena 3,90).
- Med področja, ki so bila najslabše ocenjena se uvršča problem iskanja zaposlitve v Občini Postojna (najnižja povprečna ocena 2,42), ocena podjetnosti občanov (3,24). Občani se tudi ne strinjajo v celoti z trditvijo, da se sosednje občine razvijajo hitreje.
- Lestvica za ocenjevanje: 1 (se ne strinjam)–6 (se v celoti strinjam).

### Sklop vprašanj: Razvoj gospodarstva

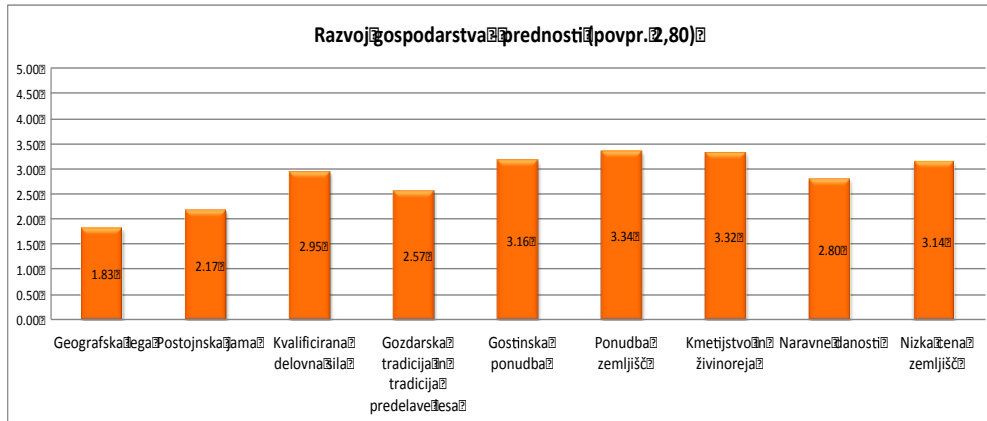


- Anketiranci so med vsemi področji najslabše ocenili ravno področje gospodarstva. Pri dejavniki, na katerih bi morale temeljiti gospodarstvo, je bila dosežena povprečna ocena 2,82.
- Med dejavniki za razvoj gospodarstva so dodelili najvišjo oceno turistični ponudbi (ocena 3,38), pri čemer so izpostavljali predvsem Postojnsko jamo, na drugo mesto so postavili ponudbo lokacij za podjetja, ki ji sledi splošna ocena gospodarstva s povprečno oceno 2,79.
- Med najslabše ocenjenimi področji so izpostavili ustvarjanje novih delovnih mest (povprečje 2,38) in povezovanje obstoječih podjetij (2,62).
- Lestvica za ocenjevanje: 1 (nezadovoljivo)–6 (odlično).

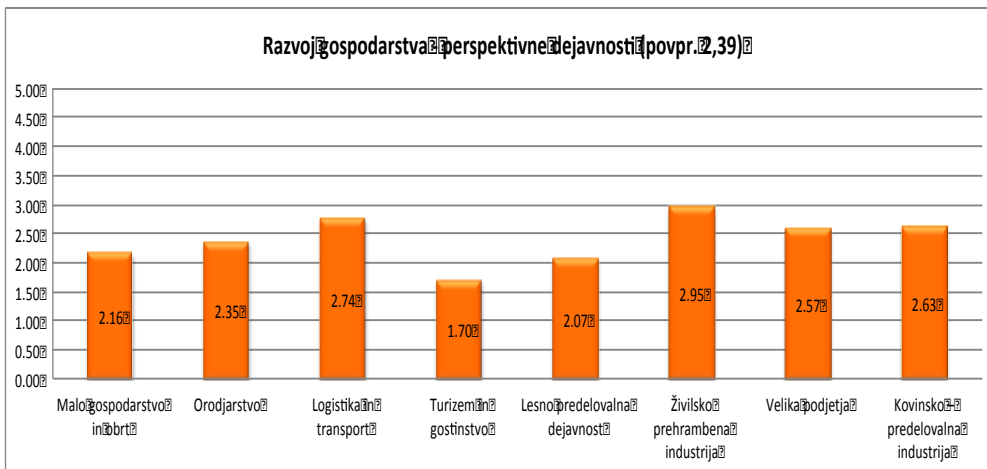


## Analiza zadovoljstva ključnih deležnikov

### Sklop vprašanj: Razvoj gospodarstva



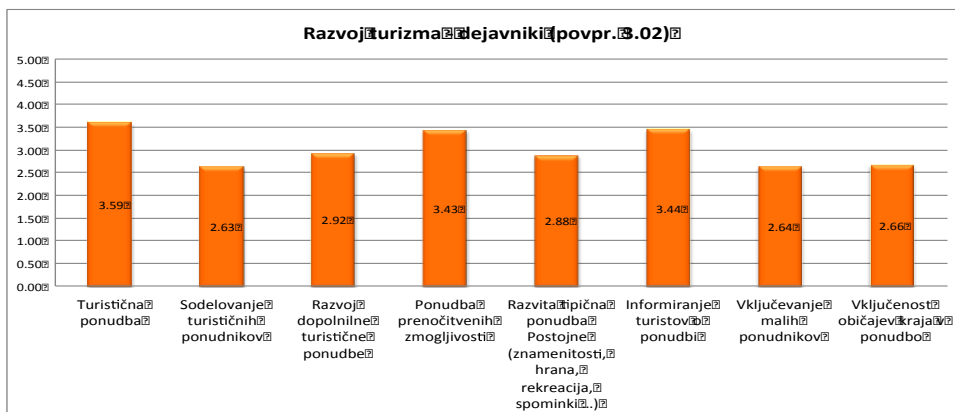
- Anketiranci so konkurenčnim prednostim Občine namenili povprečno oceno 2,80 na lestvici 1–5.
- Med prednostmi, na katerih bi morali snovati gospodarski razvoj in graditi konkurenčne prednosti, so kot zelo pomembne izpostavili: geografsko lego in prisotnost Postojnske jame kot generatorja razvoja gospodarske dopolnilne ponudbe.
- Med prednostmi so bile kot manj pomembne izpostavljene: nizka cena zemljišč in njihova ponudba ter kmetijstvo in živinoreja kot prednost pri razvoju gospodarstva.
- Lestvica za ocenjevanje: 1 (zelo pomembno)–5 (nepomembno).



- Anketiranci so dodelili perspektivnim dejavnostim v povprečju oceno 2,39 na lestvici 1–4.
- Med perspektivne dejavnosti so na prvo mesto postavili turizem in gostinstvo (povprečna ocena 1,70), ki jima tesno skupaj sledita lesno-predelovalna dejavnost ter malo gospodarstvo in obrt.
- Med naštetimi dejavnostmi so kot manj perspektivne označili živilsko prehrabno industrijo (2,95), logistiko in transport ter delovanje velikih podjetij.
- Lestvica za ocenjevanje: 1 (zelo pomembno)–4 (nepomembno).

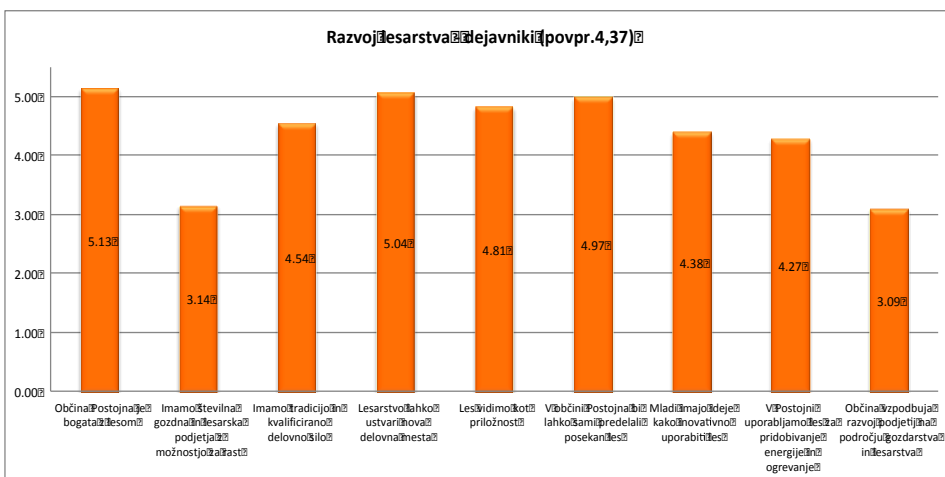
## Analiza zadovoljstva ključnih deležnikov

### Sklop vprašanj: Razvoj Turizma



- Anketiranci so stanje na področju turizma po navedenih dejavniki označili s povprečno oceno 3,02 na lestvici 1–6.
- Med dejavniki na področju turizma so ponovno najvišjo oceno namenili turistični ponudbi (3,59), informiranosti turistov o ponudbi (3,44) ter ponudbi prenočitvenih zmogljivosti (3,43).
- Med najslabše ocenjenimi dejavniki so izpostavili sodelovanje turističnih ponudnikov ter vključevanje malih ponudnikov v turistično ponudbo.
- Lestvica za ocenjevanje: 1 (nezadovoljivo)–6 (odlično).

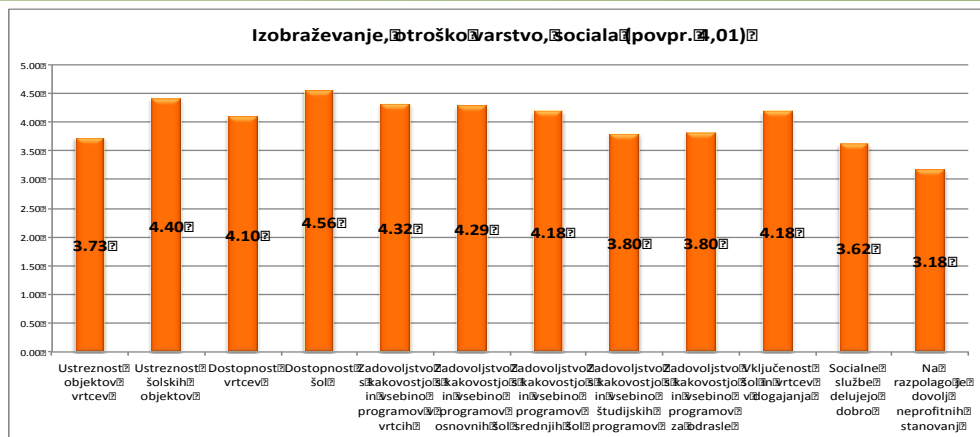
### Sklop vprašanj: Razvoj Lesarstva



- Anketiranci so stanje na področju razvoja in perspektivnosti lesarstva ocenili z visoko povprečno oceno 4,37.
- Med dejavniki na področju razvoja lesarstva so izpostavili dejstvo, da je Občina Postojna bogata z lesom (ocena 5,13), visok potencial, ki ga ima lesarstvo na področju ustvarjanja delovnih mest (5,04) ter zmožnost predelave v občini posekanega lesa.
- Med najslabše ocenjenimi dejavniki so izpostavili stanje na področju potenciala obstoječih podjetij v lesarstvu za rast (3,14) ter spodbujanje razvoja podjetij na tem področju s strani Občine.
- Lestvica za ocenjevanje: 1 (nezadovoljivo)–6 (odlično).

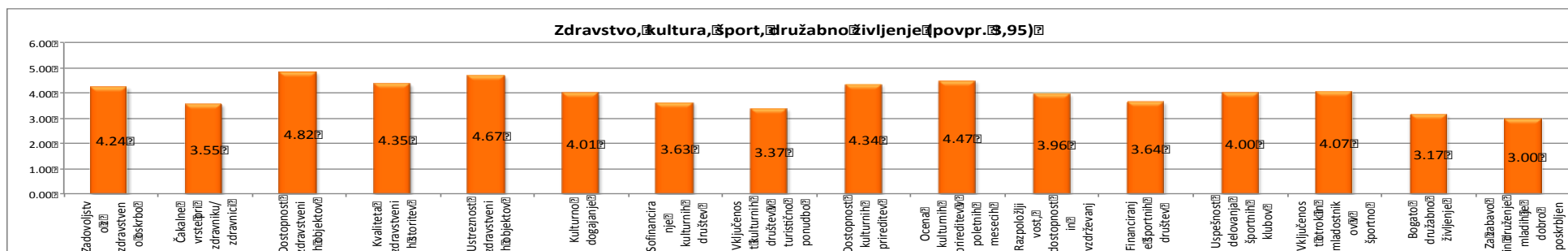
## Analiza zadovoljstva ključnih deležnikov

### Sklop vprašanj: Izobraževanja in otroško varstvo, socialna varnost



- Anketiranci so stanje na področju otroškega varstva, izobraževanja in delovanja socialnih služb prav tako ocenili z visoko povprečno oceno 4,01.
- Med dejavniki na obravnavanem področju, ki izstopajo v pozitivno smer so dostopnost šol (ocena 4,56), ustreznost šolskih objektov ter zadovoljstvo s kakovostjo vrtcev in osnovnih šol.
- Med slabše ocenjenimi dejavniki pa je razpoložljivost neprofitnih stanovanj ter delovanje socialnih služb.
- Lestvica za ocenjevanje: 1 (nezadovoljivo)–6 (odlično).

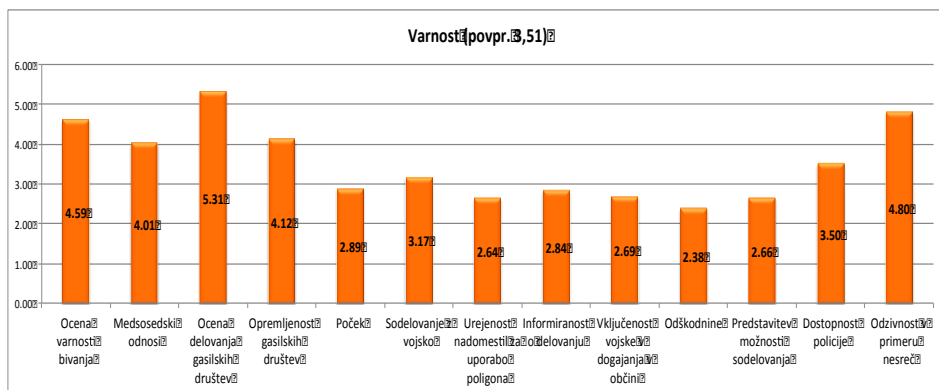
### Sklop vprašanj: Zdravstvo, kultura, šport, družabno življenje



- Anketiranci so stanju na področju zdravstva, šolstva, športa in družabnega življenja podelili povprečno oceno 3,95, ki se prav tako uvršča med boljše ocenjena področja.
- Med dejavniki na izbranih področjih so najbolje ocenili dostopnost zdravstvenih objektov (4,82) ter njihovo ustreznost (4,67), sledi pa ji ocena kulturnih prireditev v poletnih mesecih.
- Med najslabše ocenjenimi dejavniki so izpostavili skrb za zabavo mladih (3,00), družabno življenje (3,17) ter vključenost kulturnih prireditev v turistično ponudbo.
- Lestvica za ocenjevanje: 1 (nezadovoljivo)–6 (odlično).

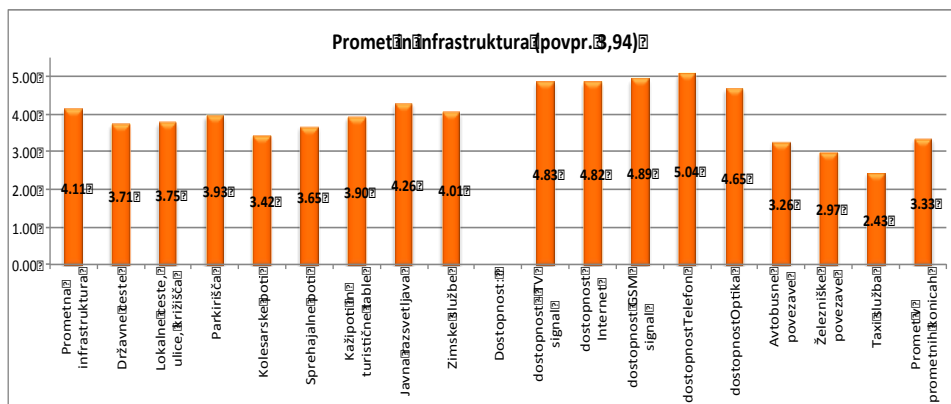
## Analiza zadovoljstva ključnih deležnikov

### Sklop vprašanj: Varnost



- Anketiranci so stanje na področju varnosti po navedenih dejavniki označili s povprečno oceno 3,51 na lestvici 1–6.
- Med dejavniki na področju varnosti je najvišje ocenjeno delovanje gasilskih društev (z oceno 5,31), odzivnost v primeru nesreč (4,80) ter splošna ocena varnosti bivanja (4,59).
- Med najslabše ocenjenimi dejavniki je ocenjeno področje povezano z delovanjem vadbišča Poček (2,89). Zaključimo lahko, da si anketiranci želijo ureditve nadomestil ter odškodnin za negativne vplive ter sodelovanje.
- Lestvica za ocenjevanje: 1 (nezadovoljivo)–6 (odlično).

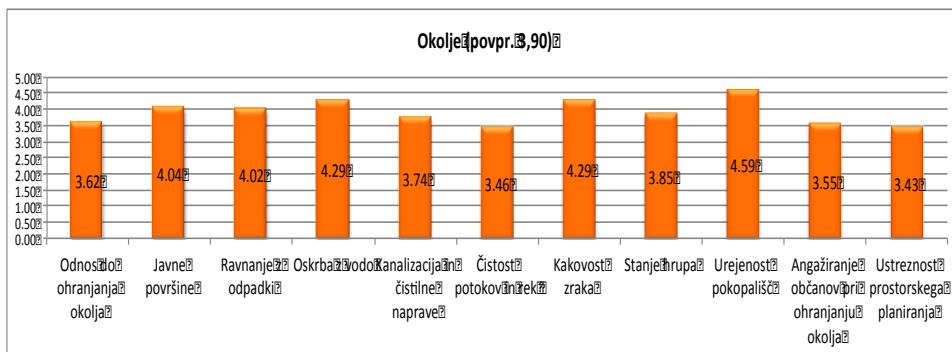
### Sklop vprašanj: Promet in infrastruktura



- Anketiranci so stanje na področju prometa in infrastrukture ocenili z visoko oceno 3,94 na lestvici 1–6.
- Med dejavniki na področju infrastrukture izstopa projekt informatizacije oziroma dostopnosti do TV signala, telefona, interneta in optike (vsi s povprečno oceno višjo od 4,82), prav tako je visoko ocenjena prometna infrastruktura (4,11) ter javna razsvetljava.
- Slabše ocenjena področja so povezanost kraja z avtobusnimi in železniškimi linijami ter razpoložljivost taksi službe.
- Lestvica za ocenjevanje: 1 (nezadovoljivo)–6 (odlično).

## Analiza zadovoljstva ključnih deležnikov

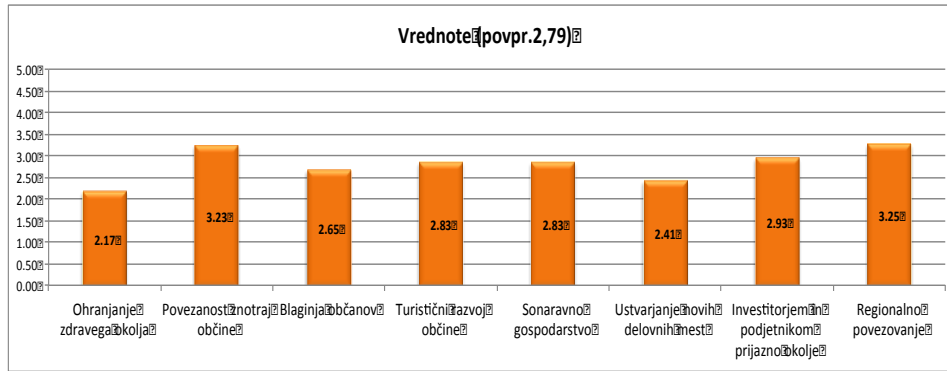
### Sklop vprašanj: Okolje



- Anketiranci so stanje na področju okolja po navedenih dejavnikih označili s povprečno oceno 3,90 na lestvici 1–6.
- Med dejavniki na področju varnosti so najvišje ocenjene: urejenost pokopališč (4,59) ter kakovost zraka (4,29) in oskrba z vodo (4,29).
- Med slabše ocenjenimi dejavniki je področje čistosti potokov in rek (3,46), ustreznost prostorskega planiranja (3,43) in angažiranje občanov pri ohranjanju okolja.
- Lestvica za ocenjevanje: 1 (nezadovoljivo)–6 (odlično).

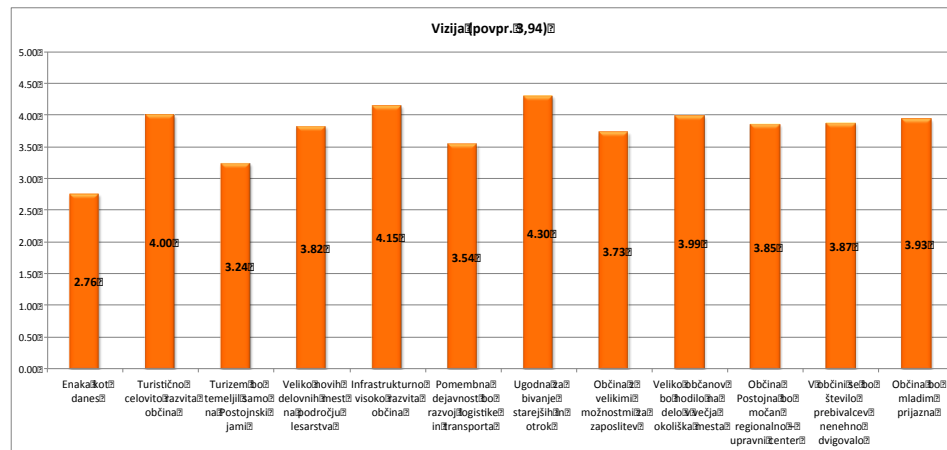
## Analiza zadovoljstva ključnih deležnikov

### Sklop vprašanj: Vrednote



- Anketirance smo povprašali po pomembnosti navedenih vrednot, ki jih mora Občina Postojna zasledovati pri svojem razvoju.
- Med vsemi navedenimi vrednotami so anketiranci kot najpomembnejše izpostavili ohranjanje zdravega okolja, ustvarjanje novih delovnih mest ter blaginjo občanov.
- Med navedenimi vrednotami pa so kot manj pomembne navedli povezanost znotraj Občine in regionalno povezovanje.
- Lestvica za ocenjevanje: 1 (zelo pomembno)–6 (nepomembno).

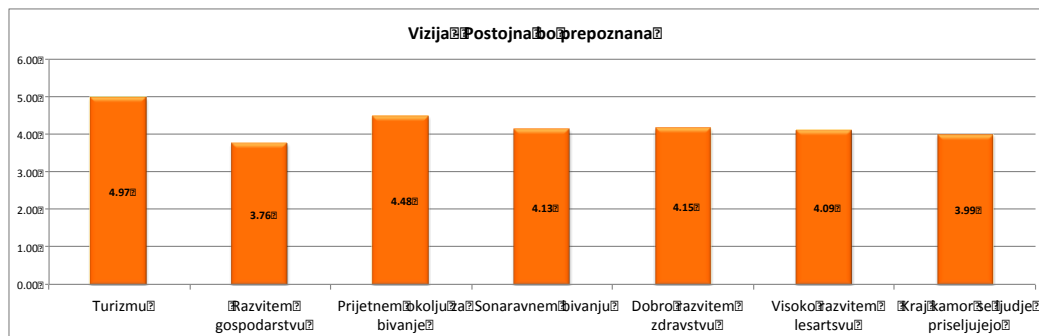
### Sklop vprašanj: Vizija



- Anketirance smo povprašali po njihovi oceni kakšna bo Občina Postojna čez 20 let.
- Med vsemi navedenimi trditvami so anketiranci izrazili največjo stopnjo strinjanja s trditvijo, da bo ugodna za bivanje starejših in otrok (4,30), infrastrukturno visoko razvita občina (4,15) ter turistično celovito razvita občina (4,00)
- Med vsemi navedenimi trditvami pa so se najmanj strinjali s trditvijo, da bo enaka kot danes (2,76) in da bo turizem temeljil samo na Postojnski jami (3,24).
- Lestvica za ocenjevanje: 1 (se ne strinjam)–6 (se v celoti strinjam).

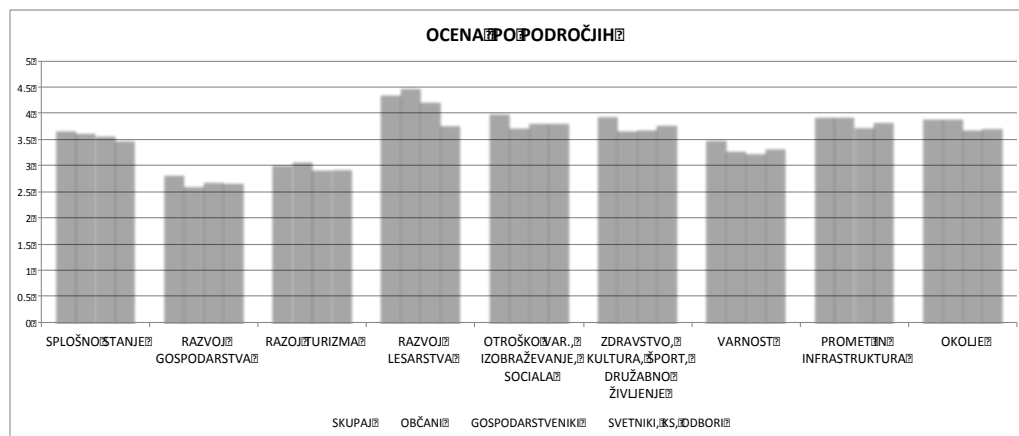
## Analiza zadovoljstva ključnih deležnikov

### Sklop vprašanj: Vizija–Postojna bo ....



- Anketirance smo povprašali po njihovi oceni po katerih značilnostih bo Občina Postojna prepoznana v okolju čez 20 let.
- Med vsemi navedenimi trditvami so anketiranci izrazili največjo stopnjo strinjanja s trditvijo, da bo prepoznana po turizmu (4,97) in prijetnem okolju za bivanje (4,48).
- Med vsemi navedenimi trditvami pa so se najmanj strinjali s trditvijo, da bo Postojna prepoznana po razvitem gospodarstvu (3,76) ter kot kraj, kamor se ljudje priseljujejo (3,99).
- Lestvica za ocenjevanje: 1 (se ne strinjam)–6 (se v celoti strinjam).

### Zaključek



- Za zaključek bi radi izpostavili še nekaj skupnih ugotovitev po posameznih sklopih vprašanj na podlagi odgovorov anketiranih. Za primerjavo smo izbrali dosežene skupne rezultate vseh 142 vrnjenih anketnih vprašalnikov z rezultati posameznih izbranih skupin: občanov, gospodarstvenikov ter skupino občinskih svetnikov, članov odborov ter predsednikov krajevnih skupnosti. Za ostale, tukaj ne posebej prikazane skupine, so podatki na voljo pri izvajalcu.
- Najbolje ocenjena področja: potencial razvoja lesarstva, stanje na področju otroškega varstva, izobraževanja, zdravstva, šolstva, prometa in infrastrukture ter okolja, ki je precej izenačeno in dobro.
- Medtem, ko je stanje na področju razvoja gospodarstva ter razvoja turizma ocenjeno najslabše.
- Med posameznimi skupinami anketirancev je mogoče zaznati razlike, vendar so odstopanja manjša.

## **KJE SMO**

Predstavitev Občine Postojna

Izhodišča priprave VISOP

Analiza ključnih potencialov

Analiza zadovoljstva ključnih deležnikov

SPIN analiza



## SPIN Analiza

### Metodologija

- Kje se Občina Postojna v primerjavi s konkurenco pravzaprav nahaja? Klasična metoda, ki se uporablja v ta namen je SPIN analiza, ki analizira (oceni) notranje prednosti in slabosti organizacije (Občine) ter zunanje izzive in nevarnosti, ki jih »ima« organizacija (Občina) v odnosu do okolja. Notranje prednosti so po navadi temeljne zmožnosti organizacije, ki zagotavljajo organizaciji trajnejšo konkurenčno prednost, notranje slabosti pa predstavljajo tiste elemente (zmožnosti in sredstva organizacije), ki organizaciji onemogočajo izvajanje strategij, s katerimi bi lahko dosegla zastavljene cilje oz. izkoristila priložnosti na tržišču.
  - **PREDNOSTI:** Prednosti so tiste stvari, ki jih počnemo odlično in se nanašajo na notranje dejavnike, ki vplivajo pozitivno na doseg določenega cilja.
  - **SLABOSTI:** Slabosti so tista področja, ki ne omogočajo da bi naredili kar je potrebno narediti. Ker so slabosti interne, so pod vašo kontrolo.
  - **PRILOŽNOSTI:** Priložnosti so zunanji dogodki, ki lahko okrepijo organizacijo. Hitrejša je organizacija v identificiranju priložnosti, v boljši poziciji je, da jih ustrezno izkoristi.
  - **NEVARNOSTI:** Nevarnosti so zunanji dogodki, ki lahko ogrozijo organizacijo. Hitrejša je organizacija v identificiranju nevarnosti, v boljši je poziciji, da jih ustrezno premaga.
- Ocenjevanje SPIN smo izvajali na osnovi skupinske delavnice, v kateri so sodelovali ključni zaposleni ter na osnovi individualnih razgovorov s ključnimi sodelavci v vodstvu Občine ter občinski upravi in ključnimi deležniki v okolju (gospodarstvo, zdravstvo, šolstvo, upravljanje s človeškimi viri, društva, ...).
- Prav tako smo v ugotovitve stanja po posameznem področju vključili rezultate ankete zadovoljstva občanov.

### Ključne ugotovitve

- Ugotovljene primerjalne konkurenčne prednosti Občine Postojna so predvsem ugodna geografska lega, dobra cestna in železniška povezanost, zaradi intenzivnega vlaganja v infrastrukturo ugodni bivanjski pogoji ter bližina večjih mednarodnih gospodarskih središč (Koper, Reka, Ljubljana, Trst, Avstrija, ...).
- Skozi celotno zgodovino je Občina Postojna svoj obstoj temeljila na naravnih danostih (ugodna bivanjska klima, naravni resursi–les), naravnih značilnostih (geografska lega in Postojnska jama), upravnem in izobraževalnem središču ter skrbi za dobre življenjske pogoje.
- Med slabostmi v Občini izpostavimo neizkoriščen potencial na področju razvoja gospodarstva in pomanjkanje kakovostnih delovnih mest. Pri tem ugotavljamo, da predstavlja Postojna prijetno bivanjsko okolje za otroke in šolajočo se mladino ter starejše občane. Večja pomanjkljivost je za delovno aktivno prebivalstvo, ki mora danes iskati zaposlitvene priložnosti v drugih regijah.
- Priložnost Občine za ustvarjanje novih delovnih mest vidijo občani predvsem na področju predelovalnih dejavnosti (kovinsko-predelovalne dejavnosti orodjarstvo, lesno-predelovalne dejavnosti, ...), na področju celovitega izkoriščanja lesa in tradicije lesne predelave, izkoriščanju geografske lege. Posebno področje predstavlja turizem, kjer se izpostavlja vloga Postojnske jame, kot potencialnega generatorja novih delovnih mest, z razvojem dodatne celovite ponudbe Občine Postojna ter stacionarnega turizma. Govorimo o cca. 700.000 obiskovalcih letno, ki predstavljajo potrošnike za dodatno ponudbo (EKO izdelki, gostinska ponudba, vodeni ogledi, stacionarni turizem, ...).
- V Občini prav tako razpolagamo s površinami, ki bi jih lahko namenili za investitorje, ki bi ustvarili nova delovna mesta.

## SPIN analiza (analiza prednosti in slabosti, nevarnosti in priložnosti)

### Celovita analiza

PRILOŽNOSTI	TEŽAVE
Prednosti Občine Postojna	Slabosti Občine Postojna
Ugodna geografska lega in bližina geografskih središč	Životarjenje ali propad večine lesno-predelovalnih podjetij
Internacionalna umeščenost destinacije Postojnska jama	Visoka ranljivost kraške pokrajine in omejen razvoj zaradi parka NATURA
Ugodni pogoji bivanja z urejeno infrastrukturo	Pomanjkanje jasno definirane vizije in strategije razvoja
Lega v središču lesnih virov in možnost EKO razvoja	Pomanjkljivo sodelovanje ključnih deležnikov
Neizkoriščene razvojne možnosti (podjetništvo, turizem, izraba obnovljivih virov, ...)	Pomanjkanje turistične in gospodarske strategije razvoja
Priložnosti v okolju Občine Postojna	Nevarnosti v okolju Občine Postojna
Mednarodni trendi na področju turizma	Ovisnost od prehodnih turistov
Doživljajski turizem in razvoj stacionarnega turizma	Nadaljnji dvig nezaposlenosti v regiji
Rast gospodarstva in tuje investicije	Centralizacija na nivoju države
EU razvojna sredstva	Občutljivost kraških tal

### Gospodarstvo

PRILOŽNOSTI	TEŽAVE
Prednosti Občine Postojna na področju	Slabosti Občine Postojna na področju
Razvita predelovalna industrija	Nazadovanje ali propad velikih podjetij
Geografska lokacija in novi investitorji	Pomanjkanje celovite strategije gospodarskega razvoja ter odsotnost aktivnega pridobivanja investicij v Občino
Velik kadrovske bazen v regiji	Neizkoriščen potencial malega in srednjega podjetništva
Gozd in tradicija predelave lesa	Mobilnost visoko izobražene delovne sile in neugodna struktura brezposelnih
Razpoložljivost površin, ki jih je možno nameniti za razvoj gospodarstva	Neopredeljene razvojne panoge in pomanjkanje ambicioznih ciljev
	Neizkoriščena podjetniško-industrijska cona
Priložnosti v okolju Občine Postojna na področju	Nevarnosti v okolju Občine Postojna na področju
Privabljanje razvojno-raziskovalnih inštitucij	Bližina tradicionalnih lesnopredelovalnih centrov
Razvoj v smeri regionalnega gospodarskega središča	Neprepoznavnost regije v mednarodnem okolju
Opredelitev porabe lesa kot strateški interes države	Selitev podjetij v davčno in stroškovno ugodnejšo okolje
Internacionalizacija in meddržavno povezovanje, regijsko in medobčinsko	

## SPIN analiza (analiza prednosti in slabosti, nevarnosti in priložnosti)

### Turizem

PRILOŽNOSTI	TEŽAVE
Prednosti Občine Postojna na področju	Slabosti Občine Postojna na področju
Postojnska jama kot svetovno najbolj prepoznana in obiskana slovenska destinacija	Izrazito tranzitna destinacija brez stacionarnega turizma (v nasprotju z npr. Bledom)
Središče svetovnega krasoslovja in podjamskega sveta	Pomanjkanje strategije razvoja turizma in vključevanja podeželja
Geostrateška lega in prometne povezave	Nerazviti paralelni turistični produkti za privabljanje stacionarnih turistov
Razvojne možnosti na področju trajnostnega turizma	Pomanjkljivo znanje in delovanje institucionalnih organizacij na področju turizma
Številne turistične znamenitosti v Občini in okolju	Majhen delež prihodkov iz naslova turizma
Priložnosti v okolju Občine Postojna na področju	Nevarnosti v okolju Občine Postojna na področju
Razvoj doživljajskega in aktivnega turizma, klimatsko zdravilišče	Nezmožnost sodelovanja v okviru regije
Vključevanje društev v turistično ponudbo	Preusmeritev turističnih tokov
Slovenija kot neodkrita turistična destinacija	Odvisnost od velikih turoperaterjev
EU sredstva za razvoj	Ekološki problemi

### Lesarstvo

PRILOŽNOSTI	TEŽAVE
Prednosti Občine Postojna na področju	Slabosti Občine Postojna na področju
Središčna lega v z gozdom bogati regiji	Propad velikih lesno-predelovalnih družb
Tradicija in ohranjeno znanje na področju predelave lesa ter šolski sistem	Kratkoročni interes po hitrem zaslužku s prodajo nepredelanega lesa
Prestrukturirane in mednarodno usmerjene družbe ter podjetniki s področja gozdarstva in lesno-predelovalne industrije	Relativno slaba struktura lesa in izkoriščenosti biomase
Razvito gozdarstvo z mrežo dostopnih cest	Mednarodna neprepoznavnost potencialov regije na področju lesarstva
Potencial za takojšen dvig poseke gozda	
Priložnosti v okolju Občine Postojna na področju	Nevarnosti v okolju Občine Postojna na področju
Nastajajoča sektorska politika za lesno-predelovalno industrijo na nivoju države	Močna LPV v sosednjih državah z interesi po odkupu nepredelanega lesa
Multidisciplinaren pristop k oblikovanju LPC oziroma verig	Propad podjetij LPV
Prehod iz masovnih izdelkov z nizko dodano vrednostjo v nišne izdelke iz visokokakovostnega lesa	Nedefiniran sistem spodbujanja LPV v Sloveniji in omejitve v okviru EU
Uporaba lesa v netradicionalnih panogah in trend „nazaj k lesu“	Konkurenca držav Vzhodne Evrope

## SPIN analiza (analiza prednosti in slabosti, nevarnosti in priložnosti)

### Upravljanje s človeškimi viri

PRILOŽNOSTI	TEŽAVE
Prednosti Občine Postojna na področju	Slabosti Občine Postojna na področju
Za mobilne iskalce bližina večjih središč	Zgodovinsko najvišja stopnja brezposelnosti
Začetki ponovne rasti zdravega dela gospodarstva	Visok delež iskalcev z nižjo stopnjo izobrazbe in trajno brezposelnih, tudi mladih
Prihod novih investorjev izven regije	Nejasna usoda podjetij v prestrukturiranju
Regijski kadrovski bazen	Preko 50 % aktivnega prebivalstva se vozi na delo izven Občine Postojna
Potencial razvoja malega gospodarstva	Regijsko prebivalstvo je med najstarejšimi v državi
Priložnosti v okolju Občine Postojna na področju	Nevarnosti v okolju Občine Postojna na področju
Občina postane prepoznana kot občina priložnosti in mesto za priselitev	Zaradi gospodarskih razmer se Občina Postojna razvije v "spalno naselje"
Pridobitev tujih investorjev ustvari nova delovna mesta	Oblikovanje novih regijskih centrov in odseljevanje
Izkoriščanje turizma kot generatorja zaposlitev v malem in srednjem gospodarstvu	Socialne razmere se še naprej slabšajo
	Staranje prebivalstva

### Zdravstvo, kultura, šport, družabno življenje

PRILOŽNOSTI	TEŽAVE
Prednosti Občine Postojna na področju	Slabosti Občine Postojna na področju
Dobra zdravstvena oskrba in promocija zdravja kot vrednote	Nepovezano delovanje društev in neizkoriščenost infrastrukture
Sedež najuspešnejše bolnišnice za porodništvo in ženske bolezni v državi, tudi mednarodno prepoznane	Decentralizirano upravljanje društvene infrastrukture
Kakovostna infrastruktura za športno in kulturno udejstvovanje	Omejeno sodelovanje ZD in porodnišnice ter nerešena lastniška razmerja z državo
Bogato društveno in kulturno življenje v okviru društev	Omejena vključenost v turistično ponudbo
Potencial povezovanja turizma, športa in kulture zaradi bogate kulturne in zgodovinske dediščine	Pomanjkanje sredstev in sponzorjev ter donatorjev
Priložnosti v okolju Občine Postojna na področju	Nevarnosti v okolju Občine Postojna na področju
Vključitev kulturne dediščine v ponudbo kraja	Zmanjševanje virov za spodbujanje delovanja športnih in kulturnih društev
Poletne kulturne prireditve	Zmanjševanje sredstev za financiranje zdravstva in oskrbe
Razvoj produktov adrenalinskega in športnega turizma	
Razvoj zdravstvenega turizma in mednarodni center zdravja za ženske bolezni	

## SPIN analiza (analiza prednosti in slabosti, nevarnosti in priložnosti)

### Infrastruktura (Komunalna infrastruktura, promet, energetika, informatizacija ...)

PRILOŽNOSTI	TEŽAVE
Prednosti Občine Postojna na področju	Slabosti Občine Postojna na področju
Več kot 95 % prebivalcev v mestu ima urejeno odvajanje odpadnih voda	Mešani kanalizacijski sistem, ki ne omogoča nemotenega delovanja čistilne naprave; pomanjkanje virov
Urejena in stabilna oskrba vseh prebivalcev s pitno vodo	Finančna konstrukcija za financiranje urejanja azbestnega primarnega voda s strani države še ni zaprta
Urejeni in nehudourniški vodotoki	Slabo upravljanje vodotokov s strani države (premalo sredstev)
Komunalni in inertni odpadki: možnost izgradnje pirolize in kompostarne v bližini čistilne naprave na robu Občine	Neustrezna družbena klima za izgradnjo kompostarne
Promet: zgrajena infrastruktura s planom nadaljnjih investicij	Promet: pomanjkanje virov za nove investicije ter vzdrževanje, pomanjkanje sredstev za sofinanciranje
Energetika: potencial dogrevanja stanovanj z lesno biomaso, potencial <b>vetrnih elektrarn</b> , lokalni energetski koncept Občine	Energetika: javna razsvetljava, energetska sanacija
Prostor: sprejet občinski prostorski načrt	Prostor: dolgotrajnost sprejemanja podrobnih OPPN

PRILOŽNOSTI	TEŽAVE
Priložnosti v okolju Občine Postojna na področju	Nevarnosti v okolju Občine Postojna na področju
Možnost črpanja sredstev EU v letih 2015–2020	Zagotavljanje deleža sredstev države, zagotavljanje lastne udeležbe Občine Postojna
Že sprejeti izvedbeni predpisi Občine Postojna na področju kanalizacijskih omrežij in vodovodnih sistemov	Zamuda pri izvajanju programov, pomanjkanje virov sofinanciranja iz sredstev EU in države, omejena občinska sredstva
Izgradnja po sistemu samooskrbe	

## SPIN analiza (analiza prednosti in slabosti, nevarnosti in priložnosti)

### Vzgoja in izobraževanje ter socialno skrbstvo

PRILOŽNOSTI	TEŽAVE
Prednosti Občine Postojna na področju	Slabosti Občine Postojna na področju
Razvita mreža vrtcev in šol ter njihova vključenost v okolje	Problem naraščanja števila socialnih primerov
Močan srednješolski center na področju gozdarstva	Dvig nezaposlenosti in s tem povezani socialni problemi
Postojna kot izobraževalni center regije	Nepripravljen šolski sistem potrebam zaposlovalcev
Program sofinanciranja udeležbe na letovanjih in varstva otrok	Nedorečena strategija razvoja
	Naraščanje deleža socialnih transferjev ter socialnih težav
Priložnosti v okolju Občine Postojna na področju	Nevarnosti v okolju Občine Postojna na področju
Postojna kot mednarodni izobraževalni center na področju gozdarstva	Prenos socialnih problemov iz večjih središč
Postojna kot mednarodni center krasoslovja in jamskega sveta	

### Podeželje

PRILOŽNOSTI	TEŽAVE
Prednosti Občine Postojna na področju	Slabosti Občine Postojna na področju
Neokrnjeno podeželje	Nerazvita dopolnilna ponudba ter omejeno število kmečkih turizmov
Številne naravne, kulturne in zgodovinske znamenitosti	Nepovezano nastopanje in sistem spodbujanja ponudbe
Vključenost podeželja v Natura 2000	Ni organiziranega odkupovanja pridelkov
Dobra infrastruktura in potencial za EKO ponudbo (EKO vasi, nastanitvene zmogljivosti, ...)	Ranljivost kraškega okolja
Razvoj dopolnilnih dejavnosti na kmetiji in možnost vključitve v turistično ponudbo	Razdrobljenost in majhnost kmetij
Priložnosti v okolju Občine Postojna na področju	Nevarnosti v okolju Občine Postojna na področju
EKO turizem z možnostjo najema hiš in stanovanj	Opuščanje kmetijske dejavnosti
Tržna prodaja stanovanj v EKO tematskih naseljih	Selitev prebivalstva v mesta
Povpraševanje po EKO izdelkih in bližina mednarodnih trgov–podjetništvo	Omejitve Natura 2000



## SPIN analiza (analiza prednosti in slabosti, nevarnosti in priložnosti)

### Varnost

PRILOŽNOSTI	TEŽAVE
Prednosti Občine Postojna na področju	Slabosti Občine Postojna na področju
Razvita mreža prostovoljnih gasilskih društev	Ekološko občutljivo okolje krasa
Dobra opremljenost gasilskih društev	Neurejena razmerja z vojaškim vadbiščem Poček in njegov vpliv na okolje
Urejenost prometa in s tega naslova manj težav na področju nesreč	Tranzitni promet skozi Postojno v primeru nesreč na avtocesti
Vzpostavljen sistem medobčinskega redarstva ter skrb za prometno varnost	Zaradi podnebnih razmer pogoste naravne nesreče (žled, poledice, ...)
	Opremljenost za reševanje na višini ter pri izrednih naravnih nesrečah
Priložnosti v okolju Občine Postojna na področju	Nevarnosti v okolju Občine Postojna na področju
Rente iz naslova Poček in razvoj gospodarske ponudbe na tej osnovi	Slabšanje socialnih razmer v Občini in njenem okolju
Zaradi ugodnih bivalnih pogojev in varnosti razvoj varovanih stanovanj in ponudbe domov za starejše	Omejitev parka Natura 2000
Izkoriščanje tranzitne lege	

## **KAM GREMO?**

Opredelitev poslanstva in vizije

Strategije po ključnih področjih

Ključni projekti po področjih

Finančna ocena projektov ter skladnost z razvojnimi dokumenti

Ključni kazalniki in sistem spremljanja

## **KAM GREMO?**

Opredelitev poslanstva in vizije

Strategije po ključnih področjih

Ključni projekti po področjih

Finančna ocena projektov ter skladnost z razvojnimi dokumenti

Ključni kazalniki in sistem spremljanja

VIZIJA	<p style="text-align: center;"><b>Z ustvarjanjem blaginje za Postojnčanke in Postojnčane do trajnostnega razvoja Občine!</b></p>
VREDNOTE	<ul style="list-style-type: none"> <li><b>A. Zdravo življenjsko okolje, ki bo temeljilo na sonaravnem gospodarstvu in biološki raznoterosti bivanjskega okolja.</b></li> <li><b>B. Blaginja občank in občanov ter visoka kakovost življenja na vseh področjih.</b></li> <li><b>C. Celovit gospodarski razvoj, ki bo temelji na naravnih danostih in ustvarjanju delovnih mest z visoko dodano vrednostjo.</b></li> <li><b>D. Skladen razvoj infrastrukture ter razvoj programov za kvaliteto življenja.</b></li> </ul>
STRATEŠKE USMERITVE	<ol style="list-style-type: none"> <li>1. Oblikovanje konkurenčnih pogojev za razvoj gospodarstva, ki bo izkoriščalo prednosti geografske lege, lesno–predelovalnih dejavnosti in ostalih predelovalnih dejavnosti z visoko dodano vrednostjo, z namenom ustvarjanja novih delovnih mest.</li> <li>2. Celovit razvoj turizma na osnovi naravne, kulturne in zgodovinske dediščine, s poudarkom na povezovanju ponudnikov in podaljšanju časa bivanja, z oblikovanjem ponudbe za prehodne in stacionarne goste.</li> <li>3. Izkoriščanje naravnih danosti za energetska samooskrbo: lesna biomasa, vetrne elektrarne in toplotne črpalke.</li> <li>4. Na področju otroškega varstva in izobraževanja bomo zagotavljali konkurenčne pogoje in kakovostne standarde za razvoj Postojne v regionalno izobraževalno središče ter na področju izobraževanja v gozdarstvu, lesarstvu ter krasoslovju v mednarodno središče</li> <li>5. Razvoj Infrastrukture in drugih večjih projektov bomo financirali tudi z razpoložljivimi EU sredstvi in javno zasebnimi partnerstvi.</li> <li>6. V aktivnem sodelovanju z inštitucijami bomo skrbeli za socialno varnost vseh prebivalcev, še posebej ogroženih skupin.</li> <li>7. Razvoj podeželja za aktivno blaginjo prebivalcev.</li> <li>8. Občina Postojna se bo na regionalni in mednarodni ravni aktivno vključevala v aktivnosti ter na ta način postala prepoznana kot pomembno regionalno in mednarodno središče.</li> <li>9. Delovanje občinske uprave in vseh podpornih inštitucij bo učinkovito in uporabniku prijazno.</li> </ol>

## **KAM GREMO?**

Opredelitev poslanstva in vizije

Strategije po ključnih področjih

Ključni projekti po področjih in finančna ocena

Skladnost z razvojnimi dokumenti

Ključni kazalniki in sistem spremljanja

## Strategija in projekti za doseganje strateških usmeritev

### PODROČJE 1

### Gospodarski razvoj

#### Strategija

- **Oblikovanje konkurenčnih pogojev za razvoj gospodarstva, ki bo izkoriščalo prednosti geografske lege, lesno–predelovalnih dejavnosti in ostalih predelovalnih dejavnosti z visoko dodano vrednostjo.**
- Občina bo v okviru svojih možnosti ustvarjala pogoje za prihod novih investorjev in ugodne pogoje za razvoj obstoječih podjetij, z namenom ustvarjanja novih kakovostnih delovnih mest.
- Vse aktivnosti na posameznih ključnih področjih bomo sprejemali na osnovi kriterija ohranjanja in zagotavljanja novih delovnih mest.
- Poseben poudarek bomo namenili zagotavljanju kvalitetnih komunalno opremljenih zemljišč za obstoječe in nove investitorje.
- Z olajšavami in drugimi spodbudami bomo še posebej aktivno iskali investitorje iz naslednjih dejavnosti: gozdarsko–lesne predelovalne dejavnosti, na področju razvoja stacionarnega turizma in spremljevalnih aktivnosti, predelovalnih dejavnosti in orodjarstva z višjo dodano vrednostjo ter energetike in logističnih storitev.
- Vzpostavitev gozdarsko–lesno–predelovalnega centra za izdelke višje dodane vrednosti.
- Vzpostavitev in privabitev inštitucij podpornega okolja za gozdarsko–lesno predelovalni grozd.
- Ustvarjanje pogojev za hitrejši razvoj malega in srednjega podjetništva v izbranih strateških dejavnostih.
- Obstoj vadbišča Poček bomo maksimalno izkoristili v civilno–gospodarske namene in kot priložnost za ustvarjanje novih delovnih mest.

#### Ukrepi

- Oblikovanje gospodarskega odbora na nivoju Občine, v katerem sodelujejo gospodarstveniki, državne uprave, ...
- Enotna vstopna točka za investitorje in gospodarstvenike (vse na enem mestu).
- Izdelava kataloga naložbenih priložnosti v Občini.
- Oblikovanje oddelka za investicije v gospodarstvu in evropska sredstva.
- Definiranje in komunalno opremljanje zemljišč industrijskih con. Vzpostavitev lokacije za gozdarsko–lesno–predelovalni center ter pridobitev “green field” investitorjev.
- Ustvariti pogoje za pridobitev investitorjev v vetrni park, izkoriščanje sončne energije.
- Vzpostavitev platforme za skupni nastop EKO proizvajalcev.
- Program spodbujanja podjetništva in razvoj obrti.
- Projekt Podjetništvo na podeželju s poudarkom na EKO proizvodih in EKO turizmu.
- Ozaveščanje in promocija pomena gozda ter lesa med prebivalci Občine Postojna in usmerjanje v razvoj podjetništva v teh dejavnostih.
- Občina bo spodbujala in sodelovala pri ustvarjanju pogojev za delovanje MIC.

## Strategija in projekti za doseganje strateških usmeritev

### PODROČJE 2

### Razvoj Turizma

#### Strategija

- **Celovit razvoj turizma na osnovi naravne, kulturne in zgodovinske dediščine s poudarkom na povezovanju ponudnikov in podalšanju časa bivanja s ponudbo za prehodne in stacionarne goste.**
- **Postojna bo postala svetovno središče za raziskovanje, izobraževanje in proučevanja krasa in jamskega sveta.**
- Občina bo vodila aktivno politiko razvoja turizma in povezovanja vseh turističnih in drugih ponudnikov, z namenom ustvarjanja novih delovnih mest v turizmu in dopolnitev turistične ponudbe Postojnske jame.
- Izdelava vizije in strategije razvoja turizma v Občini Postojna.
- Podaljšanje povprečnega časa bivanja turistov v Občini Postojna z definiranjem in aktivnim ustvarjanjem pogojev za stacionarni turizem in dopolnilno ponudbo.
- Oblikovanje paketa turistične ponudbe za goste v Občini Postojna, z vključitvijo štirih ali več nacionalno in mednarodno prepoznavnih elementov.
- Proučitev možnosti za pridobitev investitorjev v izgradnjo tematskih parkov in ustvarjanje pogojev za njihovo izgradnjo.
- Koncentracija turističnih aktivnosti pod okriljem Postojna Turizem d.o.o., kot razvojnega nosilca turistične dejavnosti v Občini.
- Kontinuirano vlaganje v strokovno usposabljanje ponudnikov na področju turizma, gostinstva ter dopolnilne ponudbe.

#### Ukrepi

- Ustvarjanje pogojev za investicije v primarno in rekreacijsko turistično infrastrukturo (nastanitvene kapacitete, tematski parki, kampi, turistične vasi, ...).
- Prenova usmerjevalnega sistema s poudarkom na dodatni turistični ponudbi izven parka Postojnska jama.
- Izgradnja EKO vasi z možnostjo najema ali nakupa bivalnih enot.
- Projekt športno–rekreacijski center Kalič.
- Pozicioniranje Notranjskega muzeja med stebre turistične ponudbe.
- Oblikovanje turističnega produkta Planina (reka Unica, Planinska jama/Črna jama, Jamborna pot, Ravbarjev stolp).
- Grad Prestranek in ostali gradovi.
- Definiranje strategije razvoja letališča v turistične vsebine.
- EKO tržnica in turistična ponudba od AC izvoza do Postojnske jame.
- Definiranje turističnih in družabnih vsebin v mestnem jedru.
- Rehabilitacijsko–rekreativni center z bazenom.
- Projekt usmerjevalnih tabel in promocijskih pripomočkov za značilnosti v Postojni.
- Izboljšanje kvalitete upravljanja turizma in kvalitete delovanja TIC-ev.
- Prenova internetnih strani Občine Postojna, s poudarkom na turističnih znamenitostih.
- Koordinacijska srečanja s ključnimi turističnimi deležniki enkrat mesečno.
- Vzpostavitev in izobraževanje turističnih vodičev za vodene skupine.
- Ureditev infrastrukture za mobilne goste ter postajališča za avtodome.



## Strategija in projekti za doseganje strateških usmeritev

### PODROČJE 3

#### Demografski trendi in človeški viri

#### Strategija in cilji

- **Število prebivalcev Občine Postojna se bo konstantno povečevalo z dvigom kakovosti življenja in na tej osnovi povečanemu interesu za priseljevanje.**
- Poleg ugodnih pogojev za otroke in šolajočo se mladino ter starejše, bomo sistemsko pristopili k ustvarjanju pogojev za uspešnost aktivnega dela prebivalstva.
- Z izvedbo aktivnosti opredeljenih v VISOP-u bomo dosegli dvig BDP-ja na prebivalca oziroma dvig dosežene bruto plače na zaposlenega.
- Z aktivno politiko ustvarjanja delovnih mest bomo zmanjšali število trajno nezaposlenih, zvišali stopnjo zaposlenosti aktivnega prebivalstva in izboljšali kakovost življenja v Občini Postojna.
- Z ustvarjanjem pogojev za hitro in cenovno konkurenčno stanovanjsko gradnjo, bomo v Občini ponujali nova stanovanja.
- V širšem okolju bomo prepoznani kot Občina, primerna za investiranje v stanovanjsko gradnjo po ugodnih cenah. Na ta način bomo privabili mlade iz drugih krajev.
- Občina Postojna bo ustvarjala pogoje za ugodno bivanje mladih po končanem šolanju. Na ta način bodo mladi ostali v domačem kraju ter si ustvarili družine.
- Eko vasi oziroma naselja za mlade in mlade družine ter za starejše.

#### Ukrepi

- Izdelava prostorskega načrta za novo stanovanjsko gradnjo.
- Oblikovanje občinskega štipendijskega sklada za deficitarne poklice v Občini Postojna.
- Sinergijsko delovanje vseh izobraževalnih institucij za podporo vseživljenjskemu učenju.
- Konkurenčni pogoji za privabljanje investitorjev ter s tem odpiranje novih delovnih mest na področju dejavnosti z visoko dodano vrednostjo.
- Z ukrepi aktivne politike zaposlovanja ter odpiranja novih delovnih mest, s pomočjo razvoja podjetništva in samozaposlitve, zmanjšati število nezaposlenih v skupini 30–40 let.
- S promocijo dodatnega in vseživljenjskega usposabljanja dvigniti kompetence vseh delovno aktivnih prebivalcev.

## Strategija in projekti za doseganje strateških usmeritev

### PODROČJE 4

#### Otroško varstvo, izobraževanje in socialna varnost

##### Strategija

- **Na področju otroškega varstva in izobraževanja bomo zagotavljali konkurenčne pogoje in kakovostne standarde za razvoj regionalnega izobraževalnega središča.**
- Z razvito mrežo otroškega varstva, osnovnošolskega in srednješolskega izobraževanja ter specializiranimi srednjimi in višjimi šolami, bomo zagotavljali konkurenčne pogoje mladim za uresničitev poklicnih in zaposlitvenih ambicij.
- Z nadgradnjo organizacije in vodenja bomo zagotovili uspešnost in kakovost izobraževanja ter njegovo učinkovitost.
- S pomočjo Zavoda Znanje Postojna bomo občanom in gospodarstvu nudili paleto dopolnilnih izobraževanj in usposabljanj, s katerimi bomo povečali konkurenčnost naših prebivalcev na trgu dela, predvsem mladih in starejših od 55 let.
- Oblikovanje mednarodno prepoznavnega študijskega centra za področje gozdarstva ter izobraževanja za tehnične poklice.
- Zagotavljanje večje vključenosti izobraževalnih organizacij v izvedbo skupnih aktivnosti z društvi, gospodarstvom, ...
- Na področju socialne varnosti bomo zasledovali naslednje cilje: zmanjševanje tveganja revščine in povečanje socialne vključenosti ogroženih in ranljivih skupin.
- Skrbeli bomo za vključenost ogroženih skupin prebivalcev ter zmanjšanje stopnje revščine.

##### Ukrepi

- Občinski učbeniški sklad.
- Aktivna štipendijska politika za usmerjanje v izobraževanje na področju strateških dejavnosti v Občini.
- Mednarodni izobraževalni center gozdarstva in lesarstva.
- Povezovanje izobraževalnih inštitucij z gospodarstvom in akademsko–raziskovalnimi inštitucijami.
- Na področju socialne varnosti bomo namenjali posebno pozornost socialno šibkim.
- Vzpostavili bomo javno kuhinjo.
- Vzpostavitev dodatnih mest v domovih za starejše ter varovanih stanovanjih na osnovi javno–zasebnega partnerstva.
- Vzpostavitev kariernega središča za vse ranljive skupine prebivalstva.
- Program učenja za življenje mladostnikov, ki so zaključili bivanje v zavodu ali rejništvu.
- Bivalne enote za deložirane družine.
- Zavetišče za brezdomce, kjer nudijo celovito obravnavo.
- Dnevni center za zasvojene z nedovoljenimi drogami in svetovalni center za odvisnike od alkohola.
- Medgeneracijsko središče s številnimi podpornimi programi v smislu medgeneracijskega učenja.
- Družinski center za mladostnike in otroke.
- Podpora ustanavljanju socialnih podjetij.

## Strategija in projekti za doseganje strateških usmeritev

### PODROČJE 5

#### Promet in infrastruktura

#### Strategija

- **Za hitrejšo izvedbo Infrastrukturnih in drugih večjih projektov bomo uporabili razpoložljiva EU sredstva ter javno–zasebno partnerstvo.**
- Na področju infrastrukturnih projektov, urejanja prostora in informatizacije, bomo v okviru razpoložljivih finančnih virov in sredstev EU nadaljevali z razvojem infrastrukturnega omrežja.
- Obnova vodovodnega omrežja z evropskimi in državnimi viri.
- Sistemska ureditev odlaganja komunalnih in inertnih odpadkov ter izkoriščanje le–teh v gospodarske namene.
- Aktivna politika upravljanja s prostorom po urbanističnih načelih, ki zasleduje razvojne izzive turistične dejavnosti, notranjega prometa, gospodarstva in drugih deležnikov.
- Za večje infrastrukturne in investicijske projekte bomo iskali možnosti izvedbe s pomočjo javno–zasebnega partnerstva.
- Razvoj JP Kovod kot izvajalca del na prenovi in izgradnji komunalne in cestne infrastrukture ter upravljanju občinskega nepremičninskega sklada.
- Vojaški poligon Poček kot vir financiranja infrastrukturnih projektov.
- S ciljem izboljšanja upravljanja z občinskim premoženjem bomo centralizirali izvedbo vzdrževalnih del in investicij za vse objekte na nivoju Občine.

#### Ukrepi

- Izdelava strategije prostorskega načrtovanja in urejanja okolja.
- Vzpodbujanje trajnostne gradnje z uporabo naravnih materialov.
- Obnova oziroma izgradnja kanalizacijskega sistema po naseljih.
- Obnova vodovodnega sistema.
- Izgradnja pirolize.
- Prenova sistema javne razsvetljave na celotnem območju Občine Postojna, v skladu z uredbo.
- Ureditev komunalne opreme OIC Prestranek s sofinanciranjem s sredstvi EU.
- Vzpostavitev brezplačnega javnega prevoza v okviru celotne Občine.

## Strategija in projekti za doseganje strateških usmeritev

### PODROČJE 6

#### Širši družbeni razvoj: zdravstvo, šport, kultura, družabno življenje

##### Strategija in cilji

- Občina Postojna bo v regiji prepoznana po dobro organiziranemu sistemu zdravstva, delovanju športnih in kulturnih društev ter razgibanemu družabnemu življenju.
- S preventivnimi aktivnostmi ter dvigom kakovosti zdravstvenih storitev bomo dosegli izboljšanje zdravja občanov.
- Z zagotavljanjem infrastrukture bomo podpirali bogato kulturno in športno življenje v Občini Postojna in njeno vključevanje v celotno turistično ponudbo.
- S pomočjo športnih in kulturnih društev bomo obudili kulturno, naravno in zgodovinsko dediščino.
- Kakovostno in pestro življenje v Občini bomo aktivno spodbujali.

##### Ukrepi

- Razrešitev lastniških odnosov med Občino in državo glede porodnišnice.
- S pomočjo letnih razpisov za financiranje športnih in kulturnih društev bomo še naprej ohranjali raznolikost dejavnosti in zasledovali cilj čim večje vključenosti prebivalcev.
- Izgradnja rehabilitacijsko–rekreacijskega centra.
- Oživitev športnega centra Kalič in oživitev Soviča.
- Mobilne zdravstvene enote po vaseh (vsak dan v eni KS).
- Modernizirati in sistemsko urediti upravljanje z nepremičninami v občinski lasti (kulturni domovi, šole, vrtci, športne dvorane in igrišča, gasilski domovi, ...) in njihovo centralizacijo na nivoju Občine.

### PODROČJE 7

#### Razvoj podeželja

##### Strategija in cilji

- **Občina Postojna se bo razvijala enakomerno in s tem zasledovala cilj razvoja podeželja za aktivno blaginjo prebivalcev.**
- Z ukrepi enakomernega razvoja na področju otroškega varstva šolstva, prometa in infrastrukture, socialne varnosti ter razvoja gospodarstva in turizma, bomo dvignili blaginjo prebivalcev na podeželju.
- S pomočjo aktivnega spodbujanja podjetništva na podeželju bomo razvijali EKO proizvodnjo živil, turizma ter povečevali prihodke prebivalcev na podeželju.
- Z usposabljanjem in povezovanjem bomo oblikovali bogato ponudbo turističnih produktov na podeželju ter jih vključili v celotno ponudbo Občine Postojna.

##### Ukrepi

- Pospeševanje EKO tržnice kot sestavne ponudbe za občane in turiste.
- Ustanovitev inštitucije za povezovanje pridelovalcev hrane, odkup ter trženje v mednarodnem okolju.
- Spodbujanje razvoja kmečkih turizmov z namestitvenimi zmogljivostmi.
- Informiranje podeželskega prebivalca in nosilcev kmetijske dejavnosti o razvojnih možnostih na področju kmetijstva z delavnicami najmanj 1 krat letno.
- Ukrepi za spodbujanje promocije pridelave zdrave hrane za ponudbo na trgu.

## Strategija in projekti za doseganje strateških usmeritev

### PODROČJE 8

#### Energetika in trajnostni razvoj

##### Strategija

- **Izkoriščanje naravnih danosti za energetska samooskrbo: lesna biomasa, sončna energija, vetrne elektrarne in toplotne črpalke.**
- Aktivno spodbujanje dviga energetske samozadostnosti Občine Postojna, ki bo temeljila na naravnih danostih: vetrni energiji, lesni biomasi in izkoriščanju obnovljivih virov energije.
- Energetska samooskrba kot priložnost za ustvarjanje novih delovnih mest.
- Izvedba investicijskih projektov v obliki javno–zasebnega partnerstva z domačim in tujim kapitalom. Kot vzorčni primer za izvajalce ter črpanje sredstev iz evropskih strukturnih in kohezijskih sredstev.

##### Ukrepi

- Energetska prenova objektov v javni lasti.
- Spodbujanje prenove stanovanjskih objektov.
- Izdelava izvedbene študije in sprejem ustreznih načrtov za postavitev vetrnic za proizvodnjo električne energije.
- Uporaba lesne biomase skupaj z zainteresiranimi.
- Proizvodnja BIO oglja iz lesne biomase in zelenega odpadka.
- Izkoristek odpadne lesne biomase iz lesno–predelovalnega centra za proizvodnjo energije (toplotne oz. električne).
- Subvencioniranje nakupa malih čistilnih naprav.
- Projekt trajne mobilnosti.

### PODROČJE 9

#### Varnost

##### Strategija

- Vojaški vadbeni center Poček kot poslovna in finančna priložnost za prebivalce in gospodarski ter turistični razvoj z dolgoročno ciljem zaprtja. Ureditev odnosov na osnovi najboljših praks v Evropski uniji in sobivanja.
- Podpora nadaljnemu razvoju prostovoljne gasilske dejavnosti ter izboljšanje upravljanja premoženja.
- Postojna kot regionalno središče mora ponovno pridobiti sedež policijske postaje.
- Ustvarjati nadpovprečne pogoje za delovanje gasilskih društev ter njihovo tehnično opremljenost.

##### Ukrepi

- Občanom zagotoviti kakovostnejše informiranje o dejavnostih na vadbišču Poček.
- Ureditev sistema odškodnin in nadomestil za negativne učinke vadbišča Poček na okolje.
- Projekt izgradnje in financiranja infrastrukturnih projektov.
- Zagotovitev vključenosti lokalnega prebivalstva v dejavnost–posledično ustvarjanje dodatnih delovnih mest.
- Izgradnja gasilskega doma v Postojni.

## **KAM GREMO?**

Opredelitev poslanstva in vizije

Strategije po ključnih področjih

Ključni projekti po področjih

Finančna ocena projektov ter skladnost z razvojnimi dokumenti

Ključni kazalniki in sistem spremljanja

## Ključni projekti po področjih

Projekt	Opis	Skupna vrednost projekta	Viri financiranja	Pričetek	Konec	Nosilec
<b>Oskrba s pitno vodo v porečju Ljublanice - I. sklop: Nadgradnja vodovodnega sistema v Občini Postojna</b>	Projekt zajema rekonstrukcijo primarnega omrežja vodovodnega sistema v Občini Postojna ter vodarni Malni in Korotan.	20.416.531 €	Občina, EU, RS	2008	2018	Urban Pinter, Robert Ozbič
<b>Učni regijski plavalni center</b>	Projekt zajema izgradnjo odprtega in zaprtega bazena, športno-rekreacijskih površin in nastanitvenih kapacitet.	3.000.000 €	Občina, JZP, RS, EU	2015	2018	Robert Ozbič
<b>Gasilska lestev</b>	Nabava visoke lestve za reševanje iz višjih nadstropij.	650.000 €	Občina, RS	2015	2018	Klemen Grilj
<b>Gasilsko- reševalni center v Postojni</b>	Izgradnja prostorov za PGD Postojna, Gasilsko zvezo Postojna, civilno zaščito in reševalno postajo.	3.500.000 €	Občina, RS	2008	2017	Robert Ozbič
<b>Pyro</b>	Izgradnja inovativnega centra za predelavo blata in zelenega reza ter pridobivanje ogljikovega fosforne gnojiva BIO oglja.	2.500.000 €	Občina, EU, RS	2016	2020	Občina Postojna
<b>Glamping Camping</b>	Vzpostavitev sistema kampov za zahtevnejše turiste od Planine, Kaliča, Predjamskega gradu ter na območju med Orehkom in Prestrankom. Od nakupa zemljišč, projektne dokumentacije in izgradnje ter opreme kampov.	1.500.000 €	Občina, JZP	2016	2020	Anita Kranjc
<b>DOLB</b>	Ureditev LEK in SEAP in skladno s tem postavitve 2- 3DOLB.	3.000.000 €	Občina, JZP, zadruga	2016	2020	Občina Postojna
<b>Lesno-gozdarski center</b>	Ustanovitev LGC (lahko kot institucija v začetni fazi) in povezava akterjev (SGLŠ, GG, ...) z namenom aktiviranja vseh členov v verigi ter ustvarjanjem pogojev za nova delovna mesta z visoko dodano vrednostjo, ki bodo temeljila na lesu.	100.000 €	Občina, JZP	2016	2020	Občina Postojna
<b>Ureditev Soviča in povezava pešpoti ob reki Pivki</b>	Ureditev Soviča in povezav do športnih parkov in pešpoti ob reki Pivki.	315.000 €	Občina, EU	2015	2016	Anita Kranjc



## Ključni projekti po področjih

Projekt	Opis	Skupna vrednost projekta	Viri financiranja	Pričetek	Konec	Nosilec
<b>S kolesi po krasu</b>	Izgradnja manjkajočih delov kolesarskih poti in premostitvenih objektov z namenom regijskega turističnega povezovanja (iz Postojne: Pivka jama, Predjama, Jamborna pot do Planine; Javornik, pivška presihajoča jezera, grad Prestranek, Orehek, Razdrto; Kalič, Rakov Škocjan, Cerčniško jezero), promocijsko trženjske aktivnosti za prepoznavnost projekta.	300.000 €	Občina, EU	2016	2018	Anita Kranjc
<b>Turizem (Telo (vloček zemljišče), pogoji za gradnjo spalnih kapacitet in vsebin za stacionarni turizem, aleja slavnih Postojnčanov, EKO regija )</b>	Razvijanje turističnih vsebin in infrastrukturnih pogojev (OPN, OPPN), sodelovanje v edukativno-turističnih projektih (Telo, vrtički, užitni park, aleja do Jame) z namenom razvoja novih delovnih mest, blagostanja in kvalitetnega kulturnega okolja. Povezovanje obstoječih regijskih kulturno-zabavnih vsebin, inventiranje novih unikatnih, regionalno, nacionalno in mednarodno zanimivih dogodkov ter komuniciranje in marketing blagovne znamke FK. Namen je doseči prepoznavnost in ustvariti interes za stacionarni turizem ter s tem omogočiti razvoj novih delovnih mest.	1.500.000 €	Občina, regija, donatorji, sponzorji, EU, zasebni kapital	2016	2018	Občina Postojna
<b>Urejanje športnih in otroških igrišč po naseljih</b>	Projekt zajema novogradnje športnih in otroških igrišč v naseljih Grobišče, Hrenovice, Strmci in Velikem Otoku.	320.000 €	Občina	2016	2020	Ivan Žnidaršič
<b>Rekreacijski center Kalič</b>	Ponovna oživitev smučišča in obnova obstoječih objektov.	4.000.000 €	Zasebni kapital	2016	2018	Andrej Berginc
<b>Komunalna oprema OIC Prestranek</b>	Projekt zajema razširitev ceste zaradi izvedbe levega zavijalnega pasu za dostop do posameznih parcel, komunalne in padavinske kanalizacije, vodovoda in javne razsvetljave z elektro omrežjem ob državni cesti G1-6 Prestranek - občinska meja z Občino Pivka. Izvedba projekta je predvidena s sofinanciranjem Evropske unije.	2.180.000 €	Občina, EU	2016	2020	Ivan Žnidaršič

## Ključni projekti po področjih

Projekt	Opis	Skupna vrednost projekta	Viri financiranja	Pričetek	Konec	Nosilec
<b>Urejanje komunalne kanalizacije na Ljubljanski cesti</b>	Projekt zajema izgradnjo kanalizacijskega kolektorja komunalnih odpadnih voda za potrebe ločenega odvajanja komunalnih voda, ki se stekajo na Ljubljansko cesto na območju od vojašnic ob Ljubljanski cesti do kolektorja za odvajanje mešanih komunalnih odplak na Titovi cesti pred križiščem Titova - Prečna. Gradnja v letu 2016 zajema izgradnjo komunalne kanalizacije na delu Ljubljanske ceste od križišča Ljubljanska cesta - Pot na Poljane do Ljudske univerze, hkrati z izgradnjo primarnega vodovodnega omrežja. Zaradi dokončanja spodnjega odseka kanalizacijskega kolektorja je predvidena v v letu 2016 tudi izgradnja kanalizacijskega kolektorja od Ljudske univerze do obstoječega kanalizacijskega kolektorja pred križiščem Titova - Prečna. V nadaljevanju gradnje v letu 2017 je načrtovana izvedba še preostalega kanalizacijskega kolektorja na gornjem delu Ljubljanske ceste in kolektorja za odvajanje padavinskih voda na Titovi cesti. Z izvedbo projekta se bo zmanjšala obremenitev mešanega kanalizacijskega sistema za 20%.	595.000 €	Občina	2015	2017	Ivan Žnidaršič
<b>Urejanje zbirnega centra odpadkov Stara vas</b>	Projekt obsega razširitev in nadgradnjo zbirnega centra Stara vas z dvonivojskim platojem in prostorom za 13 rolo kontejnerjem, depojem za demontažo kosovnih odpadkov, nadstrešnico in krožno cesto. Delno že izvedeno.	1.250.900 €	Občina, EU, ekološka taksa	2002	2017	Urban Pinter
<b>Nadgradnja ČN Hruševje z RČN</b>	Projekt obsega nadgradnjo ČN Hruševje z rastlinsko čistilno napravo, ki bo zagotovila varnost pred vplivi na reko Nanoščico, hkrati pa povečala kapaciteto ČN zaradi priklopa naselja Velika Brda.	100.000 €	Občina	2015	2018	Urban Pinter
<b>Sanacija komunalne deponije Stara vas</b>	Investicija obsega dokončno sanacijo in rekultivacijo zaprtega odlagališča Stara vas. Delno že izvedeno.	1.050.000 €	Občina, ekološka taksa	2009	2016	Urban Pinter
<b>Izgradnja nove dostopne ceste na CČN Postojna</b>	Projekt zajema izgradnjo nove dostopne ceste na ČN Postojna iz smeri Reške ceste. S tem bi rešili pereč problem vožnje kamionov skozi Staro vas oziroma sedaj mimo ZD.	292.000 €	Občina	2007	2017	Urban Pinter

## Ključni projekti po področjih

Projekt	Opis	Skupna vrednost projekta	Viri financiranja	Pričetek	Konec	Nosilec
<b>Centralna čistilna naprava Postojna</b>	Projekt zajema rekonstrukcijo in nadgradnjo obstoječe ČN Postojna. Po dokončanju tega projekta bo potrebno v prihodnjih letih še porušiti obstoječa gnilišča in obnoviti obstoječe bazene z rekonstrukcijo v zadrževalnike.	4.196.653 €	Občina	2008	2019	Urban Pinter
<b>Širitev pokopališča Postojna</b>	Projekt zajema širitev pokopališča na južnem delu proti parkirišču.	275.000 €	Občina	2013	2018	Urban Pinter
<b>Kanalizacija in ČN Zagon</b>	Izdelava kanalizacije s čistilno napravo v naselju Zagon.	800.000 €	Občina	2013	2022	Primož Frank
<b>Kanalizacija in ČN Grobišče</b>	Izdelava kanalizacije v naselju Grobišče.	870.000 €	Občina	2012	2018	Primož Frank
<b>Kanalizacija Hrašče</b>	Izdelava kanalizacije naselja Hrašče.	1.062.500 €	Občina	2014	2019	Primož Frank
<b>Povezovalni vod Hrašče-Zalog</b>	Povezovalni vod kanalizacije Hrašče - ČN Postojna.	710.000 €	Občina	2016	2018	Primož Frank
<b>JR Občina Postojna</b>	Sanacija svetilk javne razsvetljave.	350.000 €	Občina, Eko sklad, EU	2013	2018	Primož Frank
<b>Sanacija Kamnoloma Lepena v Planini</b>	Projekt zajema rudarsko kot tudi prostorsko sanacijo degradiranega območja kamnoloma v Planini. Končna vsebina še ni določena, je pa v prvi fazi potrebno izvesti večja zemeljska dela.	230.000 €	Občina	2014	2022	Primož Frank
<b>Gasilski dom – vaška hiša Hruševje</b>	Dozidava in rekonstrukcija prostorov PGD Hruševje	330.000 €	Občina	2009	2016	Robert Ozbič
<b>Gasilski dom PGD Šmihel pod Nanosom</b>	Izgradnja prostorov PGD Šmihel pod Nanosom	251.000 €	Občina	2014	2017	Robert Ozbič
<b>Gasilski dom PGD Studenec</b>	Dograditev prostorov - garaž PGD Studenec	50.000 €	Občina, PGD Studenec	2015	2016	Robert Ozbič
<b>Gasilski dom PGD Slavina</b>	Dograditev in obnova prostorov PGD Slavina	450.000 €	Občina, PGD Slavina, EU	2015	2019	Robert Ozbič
<b>Mrliška vežica Orehek</b>	Izgradnja poslovnega prostora ob pokopališču z ustreznim parkiriščem	225.000 €	Občina	2015	2017	Robert Ozbič
<b>Mrliška vežica Šmihel pod Nanosom</b>	Izgradnja poslovnega prostora ob pokopališču z ustreznim parkiriščem	225.000 €	Občina	2015	2018	Robert Ozbič
<b>Mrliška vežica Landol</b>	Izgradnja poslovnega prostora ob pokopališču z ustreznim parkiriščem	225.000 €	Občina	2015	2019	Robert Ozbič
<b>Obvoznica naselij Rakitnik, Matenja vas in Prestranek</b>	Izgradnja obvoznice za razbremenitev prometa skozi naselje in s tem povečanje varnosti, zmanjšanje hrupa.	10.000.000 €	RS, Občina	2014	2022	Robert Ozbič

## Ključni projekti po področjih

Projekt	Opis	Skupna vrednost projekta	Viri financiranja	Pričetek	Konec	Nosilec
Zdravstveni dom - urgenca	Obnova in dograditev prostorov nujne medicinske pomoči v Zdravstvenem domu Postojna.	660.000 €	RS, EU, Občina, Občina Pivka	2014	2018	Robert Ozbič
Vrtec Postojna	Izgradnja novega deset oddelčnega vrtca v Postojni.	2.500.000 €	Občina, RS	2015	2022	Robert Ozbič
Rekonstrukcija POŠ in vrtca Planina	Obnova prostorov vrtca in podružnične sole v Planini.	1.454.300 €	Občina, FŠRS	2012	2016	Robert Ozbič
Zelena dvorana	Dograditev in obnova Zelene (balinarske) dvorane v Postojni.	593.400 €	Občina, FŠRS	2014	2016	Robert Ozbič
Obnova Športnega parka	Obnova objektov in infrastrukture v Športnem parku Postojna.	850.000 €	Občina, FŠRS	2015	2020	Robert Ozbič
Energetska sanacija Vrtca Postojna	Energetska sanacija stavbe centralnega vrtca v Postojni	440.000 €	Občina, EU	2016	2018	Robert Ozbič
Energetska sanacija OŠ Miroslava Vilharja	Energetska sanacija stavb Osnovne šole Miroslava Vilharja	257.000 €	Občina EU	2016	2020	Robert Ozbič
Energetska sanacija OŠ Antona Globočnika	Energetska sanacija stavbe Osnovne šole Antona Globočnika	488.000 €	Občina, EU	2016	2019	Robert Ozbič
Nadzidava prizidka OŠ Antona Globočnika	Dograditev 3 učilnic zaradi povečanega števila učencev.	432.000 €	Občina	2015	2016	Robert Ozbič
Parkirišče za avtodome	Izgradnja manjšega urejenega počivališča za avtodome.	55.000 €	Občina, EU	2016	2016	Anita Kranjc
Središče Unica - Edinstvena	Obnova Ravbarjevega stolpa (vzpostavitev multivizijske pravljичne zbirke) in njegove okolice, izgradnja manjšega objekta za potrebe TIC, jamarjev in sanitarij.	3.522.000 €	Občina, EU	2014	2022	Anita Krajnc
	Ureditev parkirišča pri Ravbarjevem stolpu. Ureditev poti do vhoda ter sam vhod v Planinsko jamo. Ureditev in označitev pešpoti po Planinskem polju. Ureditev parkirišča pri gradu Hasberg.			več faz		Anita Kranjc
	Sanacija kamnoloma in vzpostavitev športno rekreacijskega centra.					Anita Krajnc
Ureditev parkirišča in TIC-a v Bukovju	Na robu Bukovja ob cesti prosti Predjami bi se uredilo večje parkirišče, ki bi nadomestilo parkirišče v Predjami in zgradilo manjši TIC. Pobuda v postopku SD OPN, predviden sprejem letos.	850.000 €	Občina, EU	2016	2022	Anita Kranjc

## Ključni projekti po področjih

Projekt	Opis	Skupna vrednost projekta	Viri financiranja	Pričetek	Konec	Nosilec
<b>Od zmaja do graja</b>	Ureditev pešpoti v Šmihelu pod Nanosom z namenom povečanja prepoznavnosti kraja.	16.000 €	Občina, EU	2016	2016	KS Šmihel pod nanosom
<b>Ureditev igrišča in balinišča v Šmihelu</b>	Ureditev otroškega igrišča v Šmihelu pod Nanosom.	25.000 €	Občina	2016	2019	KS Šmihel po Nanosom
<b>Ureditev kolesarske in pešpoti med Hraščami in Postojno</b>	Pot bi potekala delno po že obstoječi poti, delno bi bilo potrebno odkup zemljišča in izgradnja nove.	200.000 €	Občina, EU	2016	2018	Anita Kranjc
<b>Studenec na Prestranku</b>	Ureditev učne pešpoti do izvira. Ureditev izvira ter struge do izvira.	10.000 €	Občina, EU	2016	2016	KS Prestranek
<b>INFO Sv. Lovrenc</b>	Ureditev parkirišča , info točke ter sprehajalni poti.	50.000 €	Občina, EU	2016	2018	KS Studeno
<b>Kolesarska pot od Postojne do Predjame</b>	Čiščenje, ureditev in označitev kolesarske poti po obstoječih lokalnih in gozdnih poteh. Ureditev dveh počivališč in oprema – klopi. Oblikovanje in tisk zloženke s karto kolesarske poti.	60.000 €	Občina, EU	2016	2017	Anita Kranjc
<b>Tematske krožne poti Hudičevac - Razdrto</b>	Ureditev poti na način, ureditev izhodišča za na Nanos (nakup nove urbane opreme, ureditev parkirišča,..), označitev glavnih zanimivosti na poti – info točke, ureditev spletne strani, ki bi povezala tako podatke o kraju, o učni poti kot druge relevantne podatke.	36.000 €	Občina, EU	2016	2018	KS Razdrto / Občina Postojna
<b>Urejanje kanalizacije v Kazarjah</b>	Projekt zajema izgradnjo sekundarnega kanalizacijskega omrežja s sanacijo ceste po izvedbi kanalizacije. Ureditev je nujno potrebna zaradi zagotavljanje ustrezne opremljenosti po osnovnem programu operativnega programa urejanja kanalizacijskih omrežij na aglomeracijah z več kot 10.000 PE.	95.440 €	Občina	2015	2016	Ivan Žnidaršič
<b>Urejanje komunalne opreme Rakitnik-ČN Postojna</b>	Projekt zajema izgradnjo sekundarnega komunalnega kanalizacijskega omrežja s prključitvijo na ČN Postojna, ureditev padavinske kanalizacije z obnovo vodovodnega omrežja in sanacijo cest po izvedbi komunalne opreme v večjem delu naselja Rakitnik. Dela so v izvajanju. Zaključek projekta je v marcu 2016.	540.000 €	Občina	2015	2016	Ivan Žnidaršič
<b>Ureditev infrastrukture Javorniške poti v Postojni</b>	Projekt zajema izgradnjo sekundarnega komunalnega in padavinskega kanalizacijskega omrežja z obnovo vodovodnega omrežja in sanacijo cest po izvedbi komunalne opreme. Predvidena dela v letu 2015 se bodo izvajala od julija do oktobra.	430.416 €	RS, Občina	2015	2016	Ivan Žnidaršič

## Ključni projekti po področjih

Projekt	Opis	Skupna vrednost projekta	Viri financiranja	Pričetek	Konec	Nosilec
<b>Kanalizacijsko omrežje v naselju Veliki Otok</b>	Projekt zajema izgradnjo sekundarnega komunalnega kanalizijskega omrežja naselja Veliki Otok s priključitvijo na obstoječe javno kanalizijsko omrežje pri reki Pivki. Izvedba je nujno potrebna, saj bo le v primeru priključitve kanalizijskega omrežja na obstoječe ob reki Pivki zagotovljeno tudi odvajanje komunalnih odplak iz celotne POC Veliki Otok na javno občinsko kanalizacijo. Del naselja Veliki Otok in stari del POC sta priključena na ČN Centra za tujce. MNZ plačujemo polovico stroškov upravljanja čistilne naprave.	213.000 €	Občina	2015	2017	Ivan Žnidaršič
<b>Urejanje komunalne opreme Notranjske ulice v Postojni</b>	Projekt zajema izgradnjo sekundarnega komunalnega in padavinskega kanalizijskega omrežja Notranjske ulice s priključitvijo komunalne kanalizacije Kolodvorske in Notranjske ulice na Ljubljansko cesto s sanacijo cest po izvedbi komunalne opreme. Z izvedbo projekta v povezavi z izgradnjo komunalnega kanalizijskega kolektorja na Ljubljanski cesti se bo zmanjšala obremenitev mešanega kanalizijskega sistema mesta Postojna.	220.000 €	Občina	2015	2017	Ivan Žnidaršič
<b>Urejanje komunalne opreme v Rakitniku in Matenji vasi</b>	Projekt zajema dokončanje izgradnje sekundarnega komunalnega kanalizijskega omrežja v naselju Rakitnik in Matenja vas z ureditvijo črpališč, ureditev padavinske kanalizacije z obnovo vodovodnega omrežja in sanacijo cest po izvedbi komunalne opreme.	670.000 €	Občina	2016	2017	Ivan Žnidaršič
<b>Komunalna ureditev Prešernove ulice in Gregorčičevega drevoreda ter dela Cankarjeve ulice</b>	Projekt zajema izgradnjo sekundarnega komunalnega in padavinskega kanalizijskega omrežja z obnovo vodovodnega omrežja in sanacijo cest po izvedbi komunalne opreme Prešernove ulice in Gregorčičevega drevoreda ter dela Cankarjeve ulice in Ceste na Kremenco.	810.460 €	Občina	2015	2020	Ivan Žnidaršič
<b>Energetska sanacija z optimizacijo prostorov in opreme v kulturnem domu Postojna</b>	Projekt zajema ob zamenjavi neustrezne strešne kritine izvedbo energetske sanacije z ureditvijo zaprtega vhoda z optimizacijo sprejemnih prostorov, ureditev akustike, avtomatskega dviznega odra, optimizacije ogrevanja in nujno potrebna investicijsko vzdrževalna dela.	188.000 €	Občina, EU	2017	2020	Ivan Žnidaršič

## Ključni projekti po področjih

Projekt	Opis	Skupna vrednost projekta	Viri financiranja	Pričetek	Konec	Nosilec
<b>Urejanje komunalne opreme Prestranek</b>	Projekt zajema dokončanje izgradnje sekundarnega komunalnega kanalizacijskega omrežja na območju naselja Prestranek (brez OIC Prestranek in območja Grad Prestranek) in starega dela naselja Koče z ureditvijo črpališč, ureditev padavinske kanalizacije z obnovo vodovodnega omrežja in sanacijo cest po izvedbi komunalne opreme.	660.000 €	Občina	2017	2020	Ivan Žnidaršič
<b>Urejanje komunalne opreme Koče</b>	Projekt zajema izgradnjo sekundarnega komunalnega kanalizacijskega omrežja na območju naselja Koče z ureditvijo črpališč, ureditev padavinske kanalizacije z obnovo vodovodnega omrežja in sanacijo cest po izvedbi komunalne opreme.	820.000 €	Občina	2017	2022	Ivan Žnidaršič
<b>Urejanje komunalne opreme Veliko Ubelsko, Malo Ubelsko in Strane</b>	Projekt zajema izgradnjo sekundarnega komunalnega kanalizacijskega omrežja na območju naselij Malo Ubelsko, Veliko Ubelsko in Strane s čistilno napravo, ureditev padavinske kanalizacije in sanacijo cest po izvedbi komunalne opreme.	1.180.000 €	Občina	2016	2023	Ivan Žnidaršič
<b>Izgradnja komunalne infrastrukture v naselju Mali Otok, Smrekce in Pasje hiše</b>	Projekt zajema izgradnjo sekundarnega komunalnega kanalizacijskega omrežja na območju naselij Mali Otok, Dilce in pasje hiše z navezavo na kanalizacijski sistem Postojna in sanacijo cest po izvedbi komunalne opreme.	680.000 €	Občina	2014	2023	Primož Frank
<b>Energetska sanacija telovadnice OŠ Prestranek</b>	Energetska sanacija ovoja telovadnice pri osnovni šoli Prestranek	90.000 €	Občina, EU	2018	2018	Robert Ozbič
<b>Revitalizacija vojašnic</b>	Obnova nekdanjih vojašnic na Ljubljanski ter ureditev okolice objekta za potrebe regionalnega in evropskega izobraževalno – kulturnega centra za mladinski turizem.	4.850.000 €	Občina, EU	2017	2024	Anita Kranjc
<b>Ureditev NVO centra</b>	Obnova stare porodnišnice v center za potrebe društev in nevladnih organizacij.	2.045.000 €	Občina, EU	2017	2020	Anita Kranjc
<b>Ureditev pešpoti ob reki Pivki</b>	Izgradnja pešpoti ob Pivki iz Postojne do Postojnske jame, ureditev počivališč in prostorov za druženje ob reki, da bi reko Pivko približali prebivalcem. Oprema poti z didaktičnimi pripomočki za vzpostavitev učilnice v naravi, ker pot poteka po Naturi2000 (izdelan IDZ, za del projekta težave z ZVN, del PZI že pripravljen).	320.000 €	Občina, EU	2016	2017	Anita Kranjc
<b>Vrtičkarski center</b>	Nakup zemljišča, priprava projektne dokumentacije, ureditev centra za vrtičkarje.	250.000 €	Občina, EU	2017	2018	Anita Kranjc



## Ključni projekti po področjih

Projekt	Opis	Skupna vrednost projekta	Viri financiranja	Pričetek	Konec	Nosilec
<b>Ureditev območja Toplarja</b>	Ureditev parkirišča in okolice pri Toplarju.	115.300 €	Občina, EU	2017	2022	TD Podgora
<b>Učne kraške poti</b>	Čiščenje in ureditev poti, ureditev in označitev učnih poti po obstoječih pešpoteh, ureditev dveh počivališč in opreme (klopi), oblikovanje in tisk zloženke s karto kraških poti.	58.000 €	Občina, EU	2016	2018	Občina Postojna
<b>Obnova mostu na potoku Korentan</b>	Priprava dokumentacije in obnova mostu.	37.000 €	Občina	2018	2020	Ivan Žnidaršič
<b>Urejanje komunalne opreme Landol in Šmihel pod Nanosom</b>	Projekt zajema izgradnjo sekundarnega komunalnega kanalizacijskega omrežja na območju naselja Šmihel pod Nanosom z navezavo na ČN Landol in izgradnjo sekundarnega komunalnega kanalizacijskega omrežja na območju naselja Landol, ureditev padavinske kanalizacije z obnovo vodovodnega omrežja in sanacijo cest po izvedbi komunalne opreme.	1.380.000 €	Občina	2026	2030	Ivan Žnidaršič
<b>Urejanje komunalne opreme Slavina</b>	Projekt zajema izgradnjo sekundarnega komunalnega kanalizacijskega omrežja na območju naselja Slavina z ureditvijo črpališč, ureditev padavinske kanalizacije z obnovo vodovodnega omrežja in sanacijo cest po izvedbi komunalne opreme.	820.000 €	Občina	2024	2026	Ivan Žnidaršič
<b>Izgradnja povezovalne ceste Log–Cesta v Staro vas</b>	Izgradnja ceste s padavinsko kanalizacijo ter pločnikov s kolesarsko stezo in javno razsvetljava. Dela se izvajajo s sofinanciranjem krožnega križišča s strani DRSI.	1.820.000 €	Občina, RS	2024	2027	Ivan Žnidaršič
<b>Urejanje Tržaške ceste v Postojni</b>	Urejanje ceste, tlakovanih pločnikov, komunalne in padavinske kanalizacije, vodovoda in javne razsvetljave z elektro omrežjem.	1.132.000 €	Občina	2022	2025	Ivan Žnidaršič
<b>Urejanje komunalne opreme Razdrto</b>	Projekt zajema izgradnjo sekundarnega komunalnega kanalizacijskega omrežja na območju naselja Razdrto s čistilno napravo, ureditev padavinske kanalizacije in sanacijo cest po izvedbi komunalne opreme.	640.000 €	Občina	2024	2026	Ivan Žnidaršič
<b>Urejanje komunalne opreme Orehek</b>	Projekt zajema izgradnjo sekundarnega komunalnega kanalizacijskega omrežja na območju naselja Orehek s čistilno napravo, ureditev padavinske kanalizacije in sanacijo cest po izvedbi komunalne opreme.	830.000 €	Občina	2028	2030	Ivan Žnidaršič

## Ključni projekti po področjih

Projekt	Opis	Skupna vrednost projekta	Viri financiranja	Pričetek	Konec	Nosilec
<b>Urejanje komunalne opreme Goričica II. faza</b>	Projekt zajema izgradnjo sekundarnega komunalnega in padavinskega kanalizacijskega omrežja, ureditev vodovodnega omrežja, izgradnjo cest in javne razsvetljave z elektro in TK omrežjem, s sofinanciranjem upravljavcev in lastnikov komunalne opreme.	645.000 €	Občina, JZP	2020	2021	Ivan Žnidaršič
<b>Urejanje komunalne opreme Ovčje staje</b>	Projekt zajema izgradnjo komunalne opreme, ki zajema sekundarno komunalno in padavinsko kanalizacijo, izgradnjo vodovodnega omrežja, izgradnjo cest in javne razsvetljave z elektro in TK omrežjem, s sofinanciranjem upravljavcev in lastnikov komunalne opreme.	945.000 €	Občina, JZP	2020	2021	Ivan Žnidaršič
<b>Urejanje komunalne opreme Žeje</b>	Projekt zajema izgradnjo sekundarnega komunalnega kanalizacijskega omrežja na območju naselja Žeje z ureditvijo črpališč, ureditev padavinske kanalizacije z obnovo vodovodnega omrežja in sanacijo cest po izvedbi komunalne opreme.	145.000 €	Občina, RS	2020	2020	Ivan Žnidaršič
<b>Urejanje komunalne opreme Goričica III. faza</b>	Projekt zajema izgradnjo sekundarnega komunalnega in padavinskega kanalizacijskega omrežja, ureditev vodovodnega omrežja, izgradnjo cest in javne razsvetljave z elektro in TK omrežjem, s sofinanciranjem upravljavcev in lastnikov komunalne opreme.	645.000 €	Občina, JZP	2022	2024	Ivan Žnidaršič
<b>Urejanje komunalne opreme Goričica IV. faza</b>	Projekt zajema izgradnjo sekundarnega komunalnega in padavinskega kanalizacijskega omrežja, ureditev vodovodnega omrežja, izgradnjo cest in javne razsvetljave z elektro in TK omrežjem, s sofinanciranjem upravljavcev in lastnikov komunalne opreme.	645.000 €	Občina, JZP	2025	2027	Ivan Žnidaršič
<b>Urejanje komunalne opreme Goričica V. faza</b>	Projekt zajema izgradnjo sekundarnega komunalnega in padavinskega kanalizacijskega omrežja, ureditev vodovodnega omrežja, izgradnjo cest in javne razsvetljave z elektro in TK omrežjem, s sofinanciranjem upravljavcev in lastnikov komunalne opreme.	645.000 €	Občina, JZP	2028	2030	Ivan Žnidaršič
<b>Izgradnja kanalizacije in ČN Planina</b>	Projekt zajema izgradnjo sekundarnega komunalnega kanalizacijskega omrežja na območju naselja Planina s čistilno napravo, ureditev padavinske kanalizacije in sanacijo cest po izvedbi komunalne opreme.	2.195.000 €	Občina	2017	2024	Urban Pinter

## Ključni projekti po področjih

Projekt	Opis	Skupna vrednost projekta	Viri financiranja	Pričetek	Konec	Nosilec
<b>Izgradnja komunalne infrastrukture v naselju Dilce</b>	Projekt zajema izgradnjo sekundarnega komunalnega kanalizacijskega omrežja na območju naselja Dilce z navezavo na kanalizacijski sistem Hrašče in sanacijo cest po izvedbi komunalne opreme.	640.000 €	Občina	2022	2023	Urban Pinter
<b>Izgradnja komunalne infrastrukture v naselju Hrenovice</b>	Projekt zajema izgradnjo sekundarnega komunalnega kanalizacijskega omrežja na območju naselja Hrenovice z navezavo na kanalizacijski sistem Hrašče, ureditev padavinske kanalizacije in sanacijo cest po izvedbi komunalne opreme.	360.000 €	Občina	2023	2024	Urban Pinter
<b>Izgradnja komunalne infrastrukture v naselju Goriče</b>	Projekt zajema izgradnjo sekundarnega komunalnega kanalizacijskega omrežja na območju naselja Goriče z navezavo na kanalizacijski sistem Dilce oziroma Hrašče, ureditev padavinske kanalizacije in sanacijo cest po izvedbi komunalne opreme.	360.000 €	Občina	2023	2024	Urban Pinter
<b>Izgradnja komunalne infrastrukture v naselju Studenec</b>	Projekt zajema izgradnjo sekundarnega komunalnega kanalizacijskega omrežja na območju naselja Studenec z navezavo na kanalizacijski sistem Dilce oziroma Hrašče, ureditev padavinske kanalizacije in sanacijo cest po izvedbi komunalne opreme.	390.000 €	Občina	2023	2024	Urban Pinter
<b>Izgradnja komunalne infrastrukture v naselju Strmica</b>	Projekt zajema izgradnjo sekundarnega komunalnega kanalizacijskega omrežja na območju naselja Strmica s čistilno napravo, ureditev padavinske kanalizacije in sanacijo cest po izvedbi komunalne opreme.	363.000 €	Občina	2024	2025	Urban Pinter
<b>Izgradnja ČN Belsko in kanalizacijskih sistemov Belsko, Bukovje, Gorenje in Studeno</b>	Projekt zajema izgradnjo skupne čistilne naprave odpadnih vod Belsko in kanalizacijskih omrežij v naseljih Belsko, Bukovje, Gorenje in Studeno. Investicija je pogojena z državnim programom zagotavljanja ustreznega odvajanja in čiščenja.	3.265.800 €	Občina	2009	2030	Urban Pinter
<b>Vrtec Postojna–obnova</b>	Obnova centralnega vrta v Postojni.	4.500.000 €	Občina, RS	2021	2024	Robert Ozbič
<b>Nova OŠ Antona Globočnika</b>	Izgradnja nove šole.	7.500.000 €	Občina, RS	2025	2028	Robert Ozbič
<b>Ureditev tržnice in parkirišč na območju AP</b>	Predviden odkup objekta nekdanje AP, priprava projektne dokumentacije za obnovo in dozidavo obstoječe AP ter ureditev parkirišč (variana podzemna garaža).	850.000 €	Občina, JZP	2018	2018	Anita Krajnc

## Ključni projekti po področjih

Projekt	Opis	Skupna vrednost projekta	Viri financiranja	Pričetek	Konec	Nosilec
Ureditev centra Prestranka	Izdelava IDZ ureditve centra, izgradnja nove infrastrukture (vodovod, kanalizacija, javna razsvetljava) ter obnova centra skladno z zasnovo (v več fazah).	20.000 €	Občina	2018	2018	KS Prestranek
		3.000.000 €	Občina, EU		2030	
Obnova vodnjakov v KS Studeno	Obnova vodnjakov.	50.000 €	Občina, EU	2017	2021	KS Studeno
Oživitev Rapalske meje	Obnova objektov na Rapalski meji ter vzpostavitev učne poti.	150.000 €	Občina, EU	2019	2022	Občina Postojna
<b>SKUPNA VREDNOST PROJEKTOV</b>		<b>127.526.700 EUR</b>				

## Ključni projekti po področjih

### Povzetek nabora ukrepov

- V poglavju ključni projekti po področjih smo opredelili 105 projektov v skupni vrednosti 127.526.700 EUR.
- Navedene projekte bo možno (so)financirati tudi s sredstvi iz strukturnih in kohezijskih skladov ter na osnovi javno–zasebnega partnerstva. Načrtovana je okvirna struktura financiranja za posamezni projekt v skladu z možnostmi financiranja lastnega deleža s strani Občine. Možna je sprememba začetka posameznega projekta zaradi razpoložljivosti proračunskih sredstev s strani RS in razpisov za EU sredstva.
- Dokončna dinamika izvajanja projektov bo definirana v letnem načrtu proračuna Občine Postojna.
- Naloga na novo organizirane projektne pisarne je, da tekoče spremlja EU razpise na posameznih ključnih področjih ter skupaj s ključnimi sodelavci občinske uprave in zunanjimi sodelavci pravočasno pripravlja dokumentacijo za prijavo.
- Med ukrepi v obdobju 2015–2035 želimo izpostaviti predvsem naslednje:
  - Nadaljevanje projekta rekonstrukcije primarnega vodovodnega sistema v Občini Postojna ter vodarnama Malni in Korotan, ki je bil začet v letu 2008 in bo dokončan do leta 2018. Vrednost celotne investicije 20,4 MIO EUR.
  - Izgradnja nove OŠ Antona Globočnika v višini 7,5 MIO EUR.
  - Obnova centralnega vrtca v Postojni v višini 4,5 MIO EUR.
- Projekt DOLB v višini 3 MIO EUR.
- Projekt revitalizacije vojašnic na Ljubljanski v višini 4,8 MIO EUR.
- Projekt izgradnje obvoznice naselij Rakitnik, Matenja vas in Prestranek v višini 10 MIO EUR do leta 2022.
- V obdobju do 2020 bi želeli izpostaviti še revitalizacijo rekreacijskega centra Kalič (investicija 4 MIO EUR–zasebni partner), učni regijski plavalni center (investicija 3 MIO EUR–JZP), gasilsko reševalni center v Postojni (investicija 3,5 MIO EUR), projekt Pyro (investicija 3,5 MIO EUR–JZP) ter centralna čistilna naprava Postojna (4,2 MIO EUR).
- Prav tako bomo nadaljevali s posodabljanjem druge infrastrukture, obnovo šol in vrtcev ter pospeševanjem kulturnega, športnega in družabnega življenja.
- V skladu z razpoložljivimi možnostmi bomo program projektov sproti dopolnjevali s tistimi, za katere bomo skupaj z občani in občankami ocenili, da pomembno prispevajo k razvoju Občine Postojna in blaginji Postojnčank in Postojnčanov.

## **KAM GREMO?**

Opredelitev poslanstva in vizije

Strategije po ključnih področjih

Ključni projekti po področjih in finančna ocena

Skladnost z razvojnimi dokumenti

Ključni kazalniki in sistem spremljanja

Zaveza ključnih deležnikov za realizacijo

## Skladnost VISOP z razvojnimi dokumenti

---

- Pred izdelavo VISOP-a, kot strateškega razvojnega dokumenta Občine Postojna do leta 2030, smo proučili dokumente, ki so nadrejeni temu dokumentu in smo jih navedli v uvodu pod poglavjem izhodišča.
- Strategija EU 2014–2020 (ki temelji na treh stebrih):
  - Pametna rast (Evropska digitalna agenda, Unija inovacij ter Mladi in mobilnost).
  - Trajnostni razvoj (Evropa, gospodarna z viri ter sklop Gospodarska politika v času globalizacije).
  - Vključujoča rast (program za nova znanja in spretnosti ter nova delovna mesta in Evropska platforma za boj proti revščini).
- Strategija razvoja Slovenije 2014–2020, ki opredeljuje pet razvojnih prioritet: podjetnost, znanje, zeleno, vključujoča družba ter učinkovit javni sektor in pravna država. V strategiji so opredeljene naslednje prioritete in nacionalni cilji:
  - Prioriteta: pametna rast s ciljem 3 % BDP za R&R, 5 % osipnikov in 40 % terciarno izobraževanje.
  - Prioriteta: vključujoča rast: 75 % delovno aktivnih (v starosti 20–64 let), 40.000 ljudi iz revščine.
  - Prioriteta: trajnostni razvoj 20/20/20 okoljski cilji (4 % manj izpustov toplogrednih plinov, 25 % delež OVE, 20 % povečanje energetske učinkovitosti).
  - Prioritetna področja: konkurenčno gospodarstvo, znanje in zaposlovanje, zeleno življenjsko okolje, vključujoča družba.
- Program državnih razvojnih prioritet in investicije RS za obdobje 2014–2017 predstavljajo izvedbeni načrt za izvajanje strategije. Vključuje SWOT analizo, cilje ter investicije.
- Partnerski sporazum Slovenije, ki je podlaga za črpanje sredstev iz skladov EU.
- Operativni program za izvajanje evropske kohezijske politike v obdobju 2014–2020.
- Strategija prostorskega razvoja Slovenije, ki predstavlja državni prostorski akt.
- Strategija pametne specializacije 2014–2020, kot strateški in izvedbeni načrt za razvojno prestrukturiranje slovenskega gospodarstva ter družbe v obdobju 2014–2020.
- RRP Primorsko–notranjske regije 2014–2020, kot temeljni programski in izvedbeni dokument na regionalni ravni.
- **Izdelan dokument je v celoti skladen z usmeritvami iz prej navedenih temeljnih dokumentov. Temeljne strateške usmeritve in izvedbene strategije so skladne z usmeritvami iz RRA in njemu nadrejenih dokumentov.**
- **Pripravljeni strateški in operativni ukrepi so prav tako skladni in vključeni v razvojne dokumente na nivoju regije.**

## Sistem spremljanja in ključnih kazalnikov po posameznih področjih

### Opredelitev kazalnikov in metodologija spremljanja

- Vizija in strateške usmeritve po posameznih področjih bomo spremljali enkrat letno ter o tem informirali prebivalce Občine.
- Kot osnovo za določitev ciljev smo upoštevali vrednosti posameznik kazalnikov v letih 2013/2014. Dosežene rezultate bomo vsako leto primerjali z izhodišnimi vrednostmi ter zastavljenim končnim ciljem.
- Kot izhodiščne vrednosti so nam služili javno dostopni statistični podatki ali rezultati pridobljeni s pomočjo ankete.
- Za posamezne skupine kazalnikov s katerimi Občina v tem trenutku ne razpolaga, bo potrebno vzpostaviti sistem merjenja oziroma jih pridobiti na kakšen drug reprezentativen način.
- Spremljanje izvajanja realizacije 105 projektov bo potekalo na osnovi sprejetih letnih proračunov Občine Postojna ter rednih četrtletnih pregledov aktivnosti na nivoju vodstva Občine ter oblikovane projektne pisarne.
- Za spremljavo kazalnikov je zadolžena projektna pisarna na nivoju Občine Postojna.

### Kazalniki na področju gospodarskega razvoja in lesarstva

Kazalnik	Izhodiščna vrednost	Ciljna vrednost 2020	Ciljna vrednost 2035
<b>Statistični podatki</b>			
Število podjetij	1.369	1619	2019
Število delovnih mest	5.509	5.850	6.200
Število podjetij v lesarstvu	14	20	25
Število delovnih mest v lesarstvu	454	530	700
<b>Rezultati ankete</b>			
Splošno stanje v gospodarstvu	2,79	3,00	4,00
Ponudba novih lokacij za podjetja	2,93	3,50	4,00
Vključenost Občine v pridobivanje novih investorjev	2,79	4,00	4,50
Imamo številna gozdna in lesarska podjetja z možnostjo za rast	3,14	3,5	4,00



## Sistem spremljanja in ključnih kazalnikov po posameznih področjih

### Kazalniki na področju razvoja turizma

Kazalnik	Izhodiščna vrednost	Ciljna vrednost 2020	Ciljna vrednost 2035
<b>Statistični podatki</b>			
Število prihodov	40.043	51.000	70.000
Število stalnih ležišč	1.213	1.350	1.550
Število nočitev	56.134	70.00	85.000
<b>Rezultati ankete</b>			
Sodelovanje turističnih ponudnikov	2,63	3,5	5,00
Turistična ponudba	3,59	4,0	4,5

### Kazalniki na področju otroškega varstva, izobraževanja in socialne varnosti

Kazalnik	Izhodiščna vrednost	Ciljna vrednost 2020	Ciljna vrednost 2035
<b>Statistični podatki</b>			
Vključenost otrok v vrtec	72,0	78,0	80,00
Število diplomantov na 1000 prebivalcev	7	11	19
Število prejemnikov socialne pomoči	45	45	30
<b>Rezultati ankete</b>			
Urejenost objektov vrtcev	3,73	3,90	4,20
Zadovoljstvo s kakovostjo in programi osnovnih šol	4,29	4,40	4,50
Socialne službe delajo dobro	3,62	3,90	4,00

### Kazalniki na področju demografskih trendov in človeških virov

Kazalnik	Izhodiščna vrednost	Ciljna vrednost 2020	Ciljna vrednost 2035
<b>Statistični podatki</b>			
Število prebivalcev	15.922	16.303	17.900
Povprečna mesečna bruto plača izplačana v Postojni	1.468	1.550	1.800
Stopnja brezposelnosti	12,4%	11,00	8,00
<b>Rezultati ankete</b>			
Svojemu prijatelju bi priporočil, da se preseli v Postojno	3,90	4,00	4,20
Občani hitro najdemo zaposlitev	2,42	2,80	3,00
Kakovost bivanja je visoka	3,84	4,00	4,20

### Promet in infrastruktura

Kazalnik	Izhodiščna vrednost	Ciljna vrednost 2020	Ciljna vrednost 2035
<b>Statistični podatki</b>			
Dolžina občinskih cest	32.247		
Letna količina odpadkov na prebivalca	467	450	380
Delež prebivalcev priključenih na kanalizacijo	57,9	63,00	80,00
<b>Rezultati ankete</b>			
Ocena prometne infrastrukture	4,11	4,50	4,50
Javna razsvetljava	4,26	4,40	4,60
Promet v prometnih konicah	3,33	3,80	4,00

## Sistem spremljanja in ključnih kazalnikov po posameznih področjih

### Kazalniki na področjih zdravstvo, šport, kultura, družabno življenje

Kazalnik	Izhodiščna vrednost	Ciljna vrednost 2020	Ciljna vrednost 2035
<b>Statistični podatki</b>			
Število postelj v domovih za starejše	226	300	400
Poraba sredstev za šport/preb.	25	30	32
Število zaposlenih v zdravstvenih ustanovah	78	80	85
<b>Rezultati ankete</b>			
Zadovoljstvo z zdravstveno oskrbo	4,24	4,6	4,90
Kulturno dogajanje	4,01	4,5	4,8
Bogato družabno življenje	3,17	3,40	3,80

### Kazalniki na področju energetike in trajnostnega razvoja

Kazalnik	Izhodiščna vrednost	Ciljna vrednost 2020	Ciljna vrednost 2035
<b>Statistični podatki</b>			
Delež energetsko saniranih stanovanj			
Število BIO plinam	0	4	6
Število vetrnih elektram	0	2	4
<b>Rezultati ankete</b>			
Odnos do ohranjanja okolja	3,62	3,80	4,2
Ravnanje z odpadki	4,02	4,70	4,80
Kakovost zraka	4,29	4,40	4,50

### Kazalniki na področju razvoja podeželja

Kazalnik	Izhodiščna vrednost	Ciljna vrednost 2020	Ciljan vrednost 2035
<b>Statistični podatki</b>			
Število kmetijskih gospodarstev	527	535	550
Število kmetij, ki predelujejo hrano tudi za trg	284	300	350
<b>Rezultati ankete</b>			
Vključenost malih ponudnikov v turistično ponudbo	2,64	3,50	4,00
Občina se razvija enakomerno	3,67	3,90	4,50

### Kazalniki na področju varnosti

Kazalnik	Izhodiščna vrednost	Ciljna vrednost 2020	Ciljna vrednost 2035
<b>Statistični podatki</b>			
Število obsojenih	4,7	4,7	3,8
Število kaznivih dejanj	684	680	600
Število izrednih dogodkov v katerih posredujejo GD	542	500	450
<b>Rezultati ankete</b>			
Ocena varnosti bivanja	4,59	4,8	4,90
Poček	2,89	3,40	4,50
Odzivnost v primeru nesreč	4,80	4,80	4,80

### Predstavniki Občine Postojna

---

- Igor Marentič, župan.
- Andrej Berginc, podžupan.
- Branko Milharič, podžupan.
- Marina Rebec, direktorica občinske uprave.
- Teodor Kocman, direktor Postojna turizem d.o.o.
- Dolores Dolenc Bajc, podsekretarka za področje informatike.
- Loredana Ogrin Marušič, podsekretarka za področje pravnih, splošnih zadev in družbenih dejavnosti.
- Boštjan Udovič, podsekretar za premoženjsko pravne zadeve.
- Vanja Uljan Vičič, višja svetovalka za računovodstvo.
- Miran Žitko, višji svetovalac za družbene dejavnosti.
- Alenka Hladnik-Suša, višja svetovalka za družbene dejavnosti.
- Robert Ozbič, podsekretar za področje okolja in prostora.
- Senja Lipušček, višja svetovalka za področje nepremičnin.
- Ivan Žnidaršič, pomočnik župana za področje komunalnih dejavnosti.
- Anita Krajnc, višja svetovalka za področje urbanizma.
- Urban Pinter, podsekretar za področje investicij–vodja režijskega obrata.
- Robert Pavšič, odnosi z javnostmi.
- Martina Ivanovič, tajnica župana in občinske uprave.

### Sodelavci TJP

---

- mag. Drago Keršič, vodja projekta in TJP pridružen partner.
- Mirjam Karner, TJP pridružen partner.
- mag. Thomas Jungreithmeir, TJP partner.

